

El Cerecillo




El cerro del Almirez con 2.516 m, corona Laujar de Andarax

Este sendero comienza en la pista que va desde el antiguo vivero de Monterrey hasta el área recreativa del mismo nombre. Arranca adentrándose en un pinar de repoblación y subimos a la balsa de riego. Ascendemos por un barranquillo llegando a una finca privada que cruzamos junto a grandes castaños. Continuamos paralelos a la acequia que viene del Barranco del Horcajo y nos encontramos con un vallado que se utilizó para acotar el reservorio de la cabra montés. Lo dejamos a nuestra derecha para seguir ascendiendo entre encinas y pinos de repoblación. Poco después conectamos con el GR-240 Sulayr, que seguiremos hasta llegar a la pista que nos conduce al refugio de El Cerecillo. A partir de ahí podemos continuar ascendiendo por el sendero SL-A 151 de la Gabiarra.

Los castaños nos acompañan en algunos tramos del recorrido.



MÁS INFORMACIÓN



Plaza Mayor de las Alpujarras, 9

Telf. 950 51 31 03

www.laujardeandarax.es



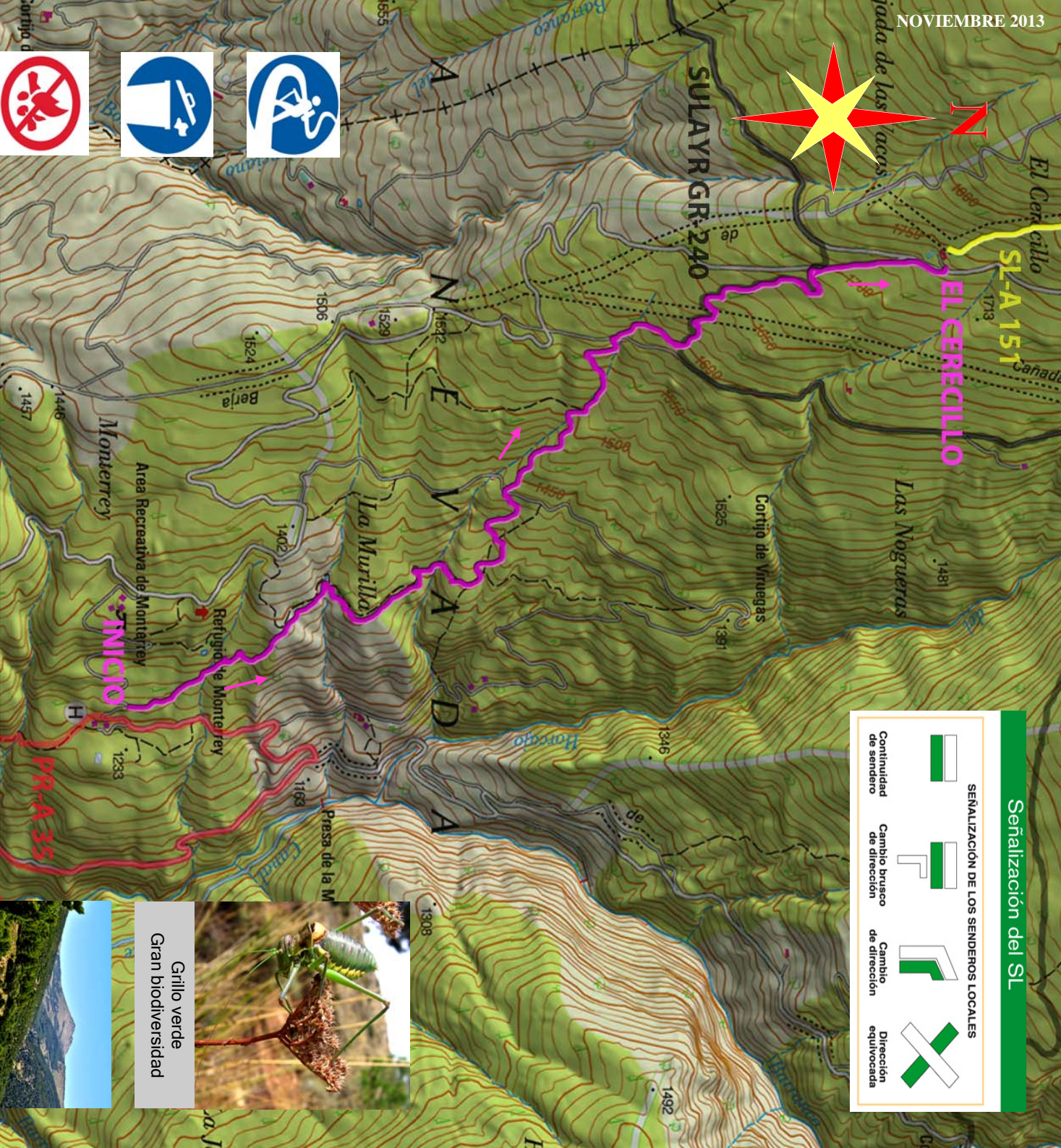
AYUNTAMIENTO DE
LAUJAR DE ANDARAX

SL-A
167

Sendero de montaña El Cerecillo

*Laujar de Andarax
paraíso del senderista*





Señalización del SL

SEÑALIZACIÓN DE LOS SENDEROS LOCALES

	Continuidad de sendero		Cambio brusco de dirección		Cambio de dirección		Dirección equivocada
--	------------------------	--	----------------------------	--	---------------------	--	----------------------



Longitud del trazado: 4,2 km

Duración: 2 h

Grado de dificultad: **Media**

Desnivel positivo acumulado: **584,2 metros.**

Desnivel negativo acumulado: **60,2 metros.**

1.748 m


1.284 m

0 1 2 3 4,2 km

	MEDIO. Severidad del medio natural	2		DESPLAZAMIENTO. Dificultad en desplazamiento	3
	ITINERARIO. Orientación en el itinerario	2		ESFUERZO. Cantidad esfuerzo necesario	3



Grillo verde
Gran biodiversidad



Transcurre por
suguerentes paisajes



Recorrido de interés
micológico