

10 ALFARNAJETO (PULGARÍN ALTO) • ALFARNATE

La ruta de los Tajos y las navas

 **TIEMPO DE REFERENCIA**
4 horas 35 minutos



LONGITUDES (km)		ALTITUDES Y DESNIVELES (m)			
Longitud	18.1	Ascenso acumulado	540	Altitud final	885
Km ascenso	8.3	Descenso acumulado	360	Altitud máxima	895
Km descenso	5.7	Diferencia máxima	350	Altitud mínima	548
Km en llano	4.1	Altitud de inicio	710	Altitud media	730

»» Resumen de la etapa ««

Este recorrido describe un gran arco en el sentido contrario a las agujas del reloj entre Pulgarín Alto, una pedanía de Alfarnatejo, y Alfarnate. En ese deambular deja a su derecha la mole rocosa de los Tajos de Doña Ana y Gomer y a la izquierda campos de secano y olivar, hasta que se coloca en el cauce del Río Borbollón, que acomete una larga subida en busca de los Llanos de Alfarnatejo, donde llanea hasta atravesar el pueblo. El resto es subir en busca del Tajo de Malinfierno y seguir el curso del Río Sabar hasta Alfarnate.

»» Lo mejor de la etapa ««

Pocos Tajos tienen una estampa tan montañera como el de Gomer, la estrella del día, tres de cuyos flancos se admiran perfectamente desde el camino. Y no le van a la zaga el Tajo de Doña Ana, que le antecede, con la Sierra de Sabar en primer término, o el Tajo del Fraile que cierra el conjunto por el norte.

Mención aparte merecen los Ríos Sabar y Borbollón, que se cruzan cuando ya tienen suficiente caudal e incluso se pasa por el nacimiento del segundo en el paraje del Cortijo de Auta, un lugar propuesto como de nacimiento de Omar Ibn Hafsum y, en cualquier caso, escenario histórico consolidado. El valle del Arroyo de la Cueva da paso a un excelente bosque de encinas con quejigos que en el puerto se acompaña de numerosos ejemplares de cornicabra. >


1	2	2	3	3.0	13.5	1.6	NO

Descripción pictogramas MIDE, páginas 11 y 17

► La nava de Alfarnate y Alfarnatejo es una zona llana y cultivada entre las Sierras del Jobo y de San Jorge al norte, y los Tajos y la Sierra de Enmedio al sur. Está situada a una altitud de unos 850 metros de media y cobija a los pueblos de Alfarnate (con su célebre Venta) y Alfarnatejo. La altitud, el clima que propicia ésta y el aislamiento que le proporciona el anfiteatro de montañas confieren al conjunto un ambiente serrano que hace olvidar que unos kilómetros atrás se tenía la Costa de Sol tan cerca.

- **Punto de Inicio:** Pulgarín Alto en la carretera MA-157.
- **Acceso al Punto de Inicio:** La propia carretera que enlaza Alfarnatejo con la A-6100.
- **Punto de finalización:** La Plaza Puente de Alfarnate.
- **Acceso al punto de finalización:** Desde Málaga por la A-6118 dirección Periana y tomando la MA-155. Desde Granada, la salida 187 de la A-92 lleva en dirección a Zafarraya y hay que seleccionar la MA-4102 que por el Puerto de los Alazores lleva al pueblo.
- **Posibles escapes:** Los puntos de carretera hasta el Puerto del Sabar y el pueblo de Alfarnatejo
- **Punto de no retorno:** En el Cortijo de Auta es complicado decidir qué hacer, pero se recomienda seguir adelante una vez que se ha empezado a subir la cuesta. Aunque lo más sensato en caso de problemas es no seguir el GR y coger el carril principal, hacia el suroeste y luego al sur, que lleva a Río Gordo, que está relativamente cerca, desde el cortijo.
- **Cartografía:** El tramo está comprendido totalmente en el **1039-II** (Periana).
- **Términos municipales:** En el Puerto del Sabar coinciden los términos municipales de Periana (por el que no se camina esta vez), Alfarnatejo (por el que se anda concretamente hasta el kilómetro 5) y Riogordo. Por este municipio discurre el sendero durante los siguientes 6 kilómetros y medio hasta el puerto que da vista a Alfarnatejo, excepto unos metros en que se pisan terrenos de Colmenar, que llega aquí en un piquito. Alfarnatejo es de nuevo desde el kilómetro 12 hasta casi el 16, en el Mirador de Malinfierno. El resto, como es de suponer, pertenece a Alfarnate.

La alquería de Pulgarín Bajo desde los primeros compases de la etapa, con el Tajo Bermejo detrás





Blancas nubes coronan las cumbres de Sierra Tejeda, con Alcaucín en su falda y Periana en primer término

• Para disfrutar de la senda sin peligros

No hay excesivos peligros en la etapa, salvo los 3 kilómetros de carretera que hay que andar, tanto al principio como entre el Río y el Puerto de Sabar y un trocito al salir de Alfarnatejo. Ahí, como siempre, hay que extremar las precauciones. Hay zonas de bastante barro y algunos tramos de sendero tienen piedras sueltas y un firme a veces en mal estado. No hay que vadear cauces de importancia.

• Enlaces a otros senderos y Vías Pecuarias

El GR-7 E4 en su Ramal Sur o Granadino coincide con la Gran Senda de Málaga, solo

que en sentido contrario, desde Pulgarín Alto hasta el Cortijo de Auta. Es la opción de escape que se señaló antes, puesto que pasa muy cerca de la localidad de Riogordo. Ese mismo sector está publicitado por el Ayuntamiento de Riogordo como Ruta de los Tajos hasta el Puerto de Sabar e indica el recorrido del GR-249 para seguir. Propone también otra denominada Ruta de la Sierra desde el Cortijo de Auta. No están balizadas como sendero homologado pero hay interesantes carteles informativos de localización.

La Vereda de la Costa sigue el curso fluvial del Sabar por las angosturas hacia Pulgarín Alto y coincide con la pista de tierra por los olivares centenarios.

La parte final de la etapa concuerda en parte con un sendero circular de Alfarnate, el PR A-268 Bosque de las Morillas-Alfarnate. Tiene 5.3 kilómetros de longitud y sube al Morrón del Águila conectando con la Gran Senda de Málaga en el carril de ascenso al Puerto y Mirador de Malinfierno. Hay una variante algo más larga que lleva a la Venta de Alfarnate.

LOS RÍOS Y EL AGUA

El Río Sabar está presente al principio y al final de la ruta. La carretera de Alfarnatejo que sube desde Pulgarín Alto de hecho acompaña a este cuando corta la Sierra de Enmedio. Se cruza con dos puentes, uno en el punto más bajo del recorrido y otro cerca de Alfarnatejo. Luego, es el cauce alrededor del cual se articula el caserío de Alfarnate. Aunque parece que se recupera aguas abajo, está algo contaminado en su cabecera por vertidos urbanos y los lixiviados de la escombrera de Malinfierno. Aunque su naturaleza de

torrente impetuoso hace que a veces deje un cauce muy abierto y pedregoso, como en el llamativo topónimo del Charco del Aceite, en los llanos hay zonas con aneas y juncos con charcos demasiado eutrofizados. Algunos saos, álamos, fresnos y chopos componen el resto de la vegetación de ribera en los lugares más propicios. Los alfarnateños le llaman en su término Arroyo del Palancar o de Alfarnate.

Todo lo contrario en cuanto a calidad del agua es el Río Borbollón, puesto que se visita

formado por el Tajo de Gomery y la Sierrecilla del Rey. El Arroyo de la Cueva baja desde el puerto pero el nacimiento propiamente dicho es una laguna profusamente colonizada por aneas que se deja a la derecha. El Borbollón surge de agua a Riogordo y aún así es un río con un caudal importante y permanente. La prueba de ello es que hay peces, sobre todo barbos, en los charcos cercanos al Cortijo de Auta.

Las casas de esta cortijada están sobre una terraza de travertino de una antigua

cascada ya desaparecida. La cascada actual es más modesta y se escucha al pasar el río por un puentecillo de fortuna, aunque haya un vado habilitado al lado. Estas aguas calcáreas dan vida a un denso y bien conservado bosque de ribera con altos olmos y chopos, fresnos y algunas mimbrés. Como siempre, las zarzas ocupan su lugar bajo el sol en las zonas más desarboladas.

Por último, y dada su cercanía al camino, es necesario hablar de la Fuente del Conejo, muy cercana a Alfarnatejo y señalizada por una Escuela Taller.

DESCRIPCIÓN DEL RECORRIDO

» Hasta el Puerto del Sabar


El sendero comienza subiendo un tramo de carretera para desviarse a la izquierda por la mencionada Vereda de la Costa, bajo el Tajo de Doña Ana con su reciente desprendimiento. El Río Sabar discurre paralelo al sendero y lo separa de la Sierra de Sabar, un promontorio calizo empedregado por el entorno. Hay que prestar atención a varios olivos de gran porte, con gruesos troncos y varias veces desmochados que crecen en estas claras tierras.

Cuando se llega a la carretera A-7204 entre Riogordo y Periana se tuerce a la derecha, hay que pasar por un puente el Río Sabar y ascender hasta el Puerto de Sabar donde se deja la carretera en pos de una pista a ratos de tierra y a ratos hormigonada.

» Hacia el Cortijo de Auta

La pista hormigonada sirve para acceder a un depósito de agua en lo alto de un cerrete y continúa hasta el kilómetro 5.5 en que coge hacia el oeste un carril abandonado tomado por las plantas ruderales y algunas retamas entre tierras de labor de secano, olivares y almendros. Cuando se pasa por la cabecera del

Uno de los majestuosos olivos centenarios en las cercanías del Río Sabar





Contraste entre los afilados perfiles de los Tajos de Gomer y del Fraile y los campos de labor por los que va el sendero

Arroyo de las Morenas llama la atención abajo una encina sobre una roca aislada de arenisca. Aquí y allá se ven los testigos arbóreos del pasado esplendor de los encinares de la zona. Las laderas dejan ver una amplia panorámica hacia el suroeste, pero no se llega a ver Riogordo metido como está en una hondonada. Al norte, cada vez más cerca, los perfiles del Tajo de Gomer en su cara más accesible.

El descenso hacia el Cortijo de Auta y el Río Borbollón, tras vadear el Arroyo de Auta, sigue la misma tónica. La única vegetación es la propia del río, una ancha cinta verde entre los campos de cultivo de cereal, y la asentada sobre los majanos y las herrizas de piedra, como islas repartidas por el terreno alomado. Un cartel explica la hipótesis, no confirmada, como lugar de nacimiento de Omar Ibn Hafsum, el líder de la revuelta contra los Omeyas y el Califato de Córdoba que sentó sus reales en la Fortaleza de Bobastro, que una posterior etapa nos permitirá conocer. De hecho, los escritos señalan que nació "en la Alquería de Torrichela, cerca del Castillo de Autha", y aunque solo sea por la similitud del topónimo merece la pena tenerlo en cuenta. Como ocurre tantas veces, su origen se lo disputan a día de hoy varios pueblos.


En el caserío, en franca decadencia y con una enorme era que da la bienvenida, se tuerce hacia el norte y comienza la subida. Enseguida se llega al Nacimiento del Río Borbollón, a los pies de un cerrito señalado como yacimiento arqueológico y formado por rocas silíceas de origen plutónico y bonito color verde.

» El camino de la sierra

El contraste con el anterior sector es patente cuando se entra en el bosque de encinas y quejigos que ocupa toda la vertiente sur del farallón calizo entre la Sierrecilla del Rey y las moles de los Tajos. A los pies, en el contacto geológico, las ruinas de los Cortijos de Farriñas y El Cuartillo, que se quedan a la derecha. En estas laderas orientales juega también con ventaja el acebuche, que aparece por doquier.

Cuando se corona el puerto, cerca de unas torres eléctricas, se tuerce hacia levante y el paisaje se dulcifica en la nava, un poldje procedente de la erosión de las calizas, de tierra muy roja y apta para el cultivo. Ahora se dejan a la derecha los riscos calizos, con el cada vez más patente Tajo del Fraile, y por lo norteño el encinar se acompaña de grandes cornicabras, un espectáculo en otoño cuando estos arbustos enrojecen.

El enhiesto y enriscado Tajo de Gomer acompaña al senderista gran parte del recorrido, destacando los encinares de su base



» Entre Alfarnatejo y Alfarnate

Los dos pueblos ocupan las zonas menos cultivables de los llanos que las rodean, a orillas del Río Sabar y entre los riscos. El Morrón de Malinfierno (el espolón rocoso noroccidental de la Sierra de Enmedio) se sitúa entre Alfarnate y Alfarnatejo impidiendo que se vean entre ellos. Estas estribaciones también están ocupadas por un encinar, en este caso más joven, sobre todo en las primeras rampas de subida. El Tajo de Malinfierno se encuentra más despoblado y en él lastones, aulagas y jaras blancas tapizan los canchales de piedra con espinos majoleto dispersos.

El Río Sabar (o Arroyo del Palancar) describe aquí un meandro rodeando la sierra y deja a su derecha las ruinas de un antiguo molino aceitunero que, por lo que parece, vertía el alpechín al cauce en el llamado Charco del Aceite. La proximidad de la antigua cantera reconvertida en escombrera ensombrece el paisaje. Al otro lado del Cerro de la Venta, sobre el que se asentaba el molino, está la famosa Venta de Alfarnate. El cerrito tiene una densa vegetación en su ladera norte, lo cual se observa cuando el camino lleva al senderista a



Rebaño de cabras malagueñas, payoyas y veleñas cerca de Alfarnate

pié de río de nuevo. El sendero circula paralelo al cauce, pasa por una zona de descanso habilitada con bancos y se desvía a la derecha de pronto para evitar la carretera por una zona de bancales antiguos, con el pavimento empedrado y muritos de piedra seca delimitándolo.

La entrada a Alfarnate se realiza por la Calle Pozo Rincón y buscando la proximidad del Río, desemboca en la Plaza del Puente. ○

RELACIÓN DE PUNTOS DE INTERÉS DEL RECORRIDO (UTM)

1 Pulgarín Alto	30S 0389236 4090531	710 m	2 Puente sobre el Río Sabar	30S 0388578 4090148	550 m
3 Puerto de Sabar	30S 0387619 4088935	615 m	4 Mirador de los Tajos y Periana	30S 0386279 4090054	720 m
5 Cortijo de Auta y Río Borbollón	30S 0384940 4089923	600 m	6 Mirador del Tajo Gomer	30S 0384829 4091333	720 m
7 Fuente del Conejo	30S 0386663 4093036	810 m	8 Alfarnatejo	30S 0386829 4093497	845 m
9 Mirador de Malinfierno y Alfarnatejo	30S 0386614 4094431	895 m	10 Plaza del Puente en Alfarnate	30S 0388066 4095155	885 m