





Variante GR 249.2 “Puerto de los Pescadores – Alhaurín el Grande – Alhaurín de la Torre”

Informe de Ejecución: Variante GR 249.2
Puerto de los Pescadores-Alhaurín el Grande-Alhaurín de la Torre

PROYECTO DE REALIZACIÓN DE SENDEROS		Código GR 249.2
Apartado B	DATOS DEL SENDERO	
C-1. Denominación del sendero Variante de Alhaurín el Grande - Alhaurín de la Torre		Tipo de sendero Lineal
C-2. Punto de inicio Puerto de los Pescadores, Alhaurín el Grande.		Altitud (m) 331
C-3. Punto de llegada Alhaurín de la Torre. Junto a Polideportivo Blas Infante		Altitud (m) 132
C-4. Distancia total (en metros) 26.934		C-5. Tiempo de marcha estimado 8 horas
Tramos de asfalto o cemento (en metros) 6.425 Todo en zona urbana	% del total 24 %	C-6. Tipo de firme (rocoso, pedregoso, arenoso, etc) Pistas de tierra, sendero y asfalto.
Tramos de pista o camino forestal o rambla (en metros) 11.734	% del total 43 %	C-7. Desnivel neto 1.839 m
Tramos de Senda (en metros) 8.775	% del total 33 %	Desnivel acumulado de ascenso 822 m
Tramos de Vía pecuaria (en metros) 808	% del total 3 %	Desnivel acumulado de descenso 1.017 m
C-8. Titularidad de los terrenos por los que discurre el sendero Municipal. Consejería de Medio Ambiente y Ordenación del Territorio		En caso de terreno privado indicar número de propietarios y distancias (metros).
C-9. Dificultad. Valoración según método MIDE		
	MEDIO. Severidad del medio natural	2
	DESPLAZAMIENTO. Dificultad en el desplazamiento	3
	ITINERARIO. Orientación en el itinerario	2
	ESFUERZO. Cantidad de esfuerzo necesario	4
C-10. Tipo de accesibilidad A pie.		
C-11. Cartografía Mapas topográficos del Instituto Cartográfico de Andalucía ICA (1:10.000): 106621; 106622, 106631, 106632, 106641. Proyección y Datum utilizado: UTM 30S WGS84 compatible con ETRS89.		
C-12. Acceso al Sendero: Cruce rotonda Puerto de Los Pescadores unión de Carreteras MA 3303 a Coín, A 387 a Mijas y Alhaurín El Grande.		

PROYECTO DE REALIZACIÓN DE SENDEROS

Código
GR 249.2

Apartado C DATOS DEL SENDERO

C-13. Lugares de paso (en orden al sentido de marcha)

Nº	Punto de interés	Ref. UTM/altura	Distancias parciales	Tiempos parciales
1	Inicio sendero	X= 347458 Y= 4053969 331	0	0
2	Alhaurín el Grande	X= 348819 Y= 4055770 425	(Desde punto 1) 2.885 m	(Desde punto 1) 1 hora
3	Parque de la Libertad	X= 349876 Y= 4056471 393	(Desde punto 2) 1.548 m	(Desde punto 2) 20 min
4	Fuente del Acebuche	X= 351833 Y= 4055415 530	(Desde punto 3) 3.128 m	(Desde punto 3) 1 h 20 min
5	Puerto de la Encina	X= 352065 Y= 352065 929	(Desde punto 4) 4.199 m	(Desde punto 4) 2 h 20 min
6	Puerto de las Grajas	X= 354575 Y= 4053951 747	(Desde punto 5) 3.720 m	(Desde punto 5) 45 min
7	Fuente de Jarapalos	X= 355358 Y= 4054474 645	(Desde punto 6) 2.020 m	(Desde punto 6) 20 min
8	Urbanización Pinos de Alhaurín	X= 357319 Y= 4055984 334	(Desde punto 7) 5.530 m	(Desde punto 7) 1 h 25 min
9	Fin de sendero	X= 359682 Y= 4058198 132	(Desde punto 8) 3.904 m	(Desde punto 8) 40 min
Totales			Distancia total a la llegada: 26.934 m	Tiempo total a la llegada: 8 horas

C-14. Senderos que enlacen
GR 249, PR-A 171 y SL-A 223

C-15. Descripción del itinerario

Partimos del Puerto de los Pescadores, en la pista forestal desde la Etapa 32 de la Gran Senda de Málaga, Ojén – Mijas. Tomamos la pista forestal en dirección sureste que nos llevará hasta Alhaurín el Grande pasando por la Cañada del Tejar para adentrarnos unos metros por el bosque de pinos y volver a salir a una pista que nos lleva al pueblo.

Por la Calle El Españolito llegamos a la travesía del pueblo (A-404), actualmente una de las calles con más actividad del municipio, pasando varias rotondas al Parque de la Libertad. Desde aquí tomamos la Calle Huertas Altas hasta la Cañada de las Palomas por donde subiremos dejando luego el arroyo para trepar por un sendero que sale a nuestra izquierda, junto a unas tuberías de agua. Nos adentramos en el pinar hasta llegar a la pista forestal que nos llevará, ascendiendo todo el rato hasta la Fuente del Acebuche, a la que llegaremos por un sendero empedrado al principio. Pinos, acebuches, alcornoques y coscojas nos acompañarán por el sendero que sube a la izquierda, pasando por la zona conocida como “cara a los tajos”, a nuestros pies la Cañada de la Dehesilla.

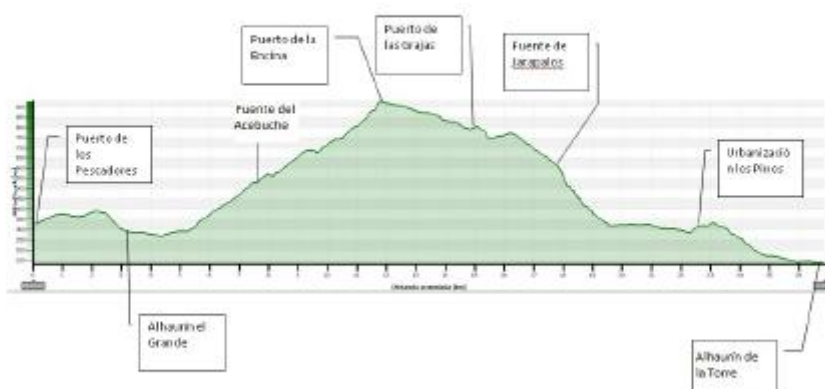
En la zona de los tajos tenemos una cadena que nos ayudará en el ascenso, pues aquí el sendero se hace más escarpado, continuando de nuevo por un cómodo sendero aunque con buen desnivel hasta el Puerto de la Encina.







Continuamos ahora por una pista forestal que abandonaremos a unos dos kilómetros y medio tomando el sendero que sigue casi paralelo a la pista para retomarla de nuevo y volverla a dejar unos 100 metros después bajando por un sendero que pasa junto a una pequeña cueva y que nos conduce al Puerto de las Grajas, donde retomaremos la pista de tierra y compartiremos trazado con la Gran Senda unos cuatrocientos metros. Una vez lleguemos a la Fuente de Jarapalos tomamos la pista a la izquierda, pasando junto al camino de entrada al Cortijo de Jarapalo, actualmente casa forestal donde hay un pequeño centro de interpretación abierto solo con visitas concertadas.

Abandonamos la pista por un sendero que discurre por la cañada del Arroyo de Fuente la Higuera de Acebuchal volviendo a desembocar en una pista forestal en la zona conocida como La Mezquita. En dirección este llegaremos a el Tiro Pichón, cruzándonos con el SL-A 223, bordeando el área del club de tiro hasta el Arroyo de la Breña tomaremos un sendero que nos lleva hasta la urbanización Pinos de Alhaurín ya en Alhaurín de la Torre. Para llegar al pueblo bajaremos por la calle paralela al arroyo hasta la rotonda de la Avenida Viña Grande, continuando por la acera hasta el Polideportivo Municipal Blas Infante.

Para conectar con la Etapa 35 de la Gran Senda de Málaga deberemos continuar hasta la Bda. Zapata.

C-16. Perfil de alturas



E-2 Reportaje fotográfico	
	
Fuente del Acebuche	Sendero
	
Vistas desde sendero	
	
Sendero de subida a los tajos	Fuente de Jarapalos

