

Situación

Las Navas de la Concepción dista unos 100 km de Sevilla y está situada en la comarca de la Sierra Morena sevillana. Enclavado en un valle y rodeado de cordilleras, su término municipal forma parte del Parque Natural de la Sierra Norte, espacio protegido.

Cómo llegar

Si vas en coche desde Sevilla, la ruta más rápida es por la autovía A-4. A la altura de Carmona toma la A-457 hacia Lora del Río. Después, incorpórate a la A-455 hacia Constantina y, finalmente, a la SE-150 para llegar a tu destino.

No cuenta con estación de tren, pero puedes tomar un autobús desde la estación de Plaza de Armas en la capital sevillana.

El sendero **se inicia** en el centro de Las Navas de la Concepción. Se puede acceder al sendero por el final del mismo y recorrerlo en sentido contrario, por el kilómetro 16,2 de la carretera SE- 8101



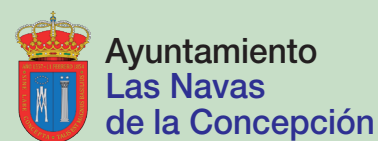
SENDERISMO PARA CONOCER EN FAMILIA LAS NAVAS DE LA CONCEPCIÓN Y SU ENTORNO NATURAL Y PATRIMONIAL

Comienza tu visita en la Plaza de España, donde se ubica el Ayuntamiento y la iglesia de la Purísima Concepción. Esta parroquia de estilo barroco es la sede de los patrones de la villa, San Pedro y la Virgen de Belén. Dos imágenes muy veneradas por sus vecinos. De la iglesia primitiva conserva la pila bautismal, datada en el siglo XVI

Terminada la visita, puedes aprovechar para pasear por el pueblo, contempla sus casitas blancas y sus calles estrechas. A la entrada del pueblo está el Pito del Sulfuro, una antigua chimenea industrial que llamará tu atención.

Disfruta también de la exquisita gastronomía en alguno de sus bares. Entre los platos más típicos están la caldereta de venado y el conejo asado sobre majado.


Y, por último, recorre alguna de las rutas por el Parque Natural de la Sierra Norte. Una de ellas te llevará hasta la ermita de Belén y verás en sus inmediaciones un antiguo molino de harina. Sigue descubriendo la belleza de este entorno serrano y disfrutarás de una experiencia inolvidable.



+ Información



Federación Andaluza de Deportes de Montaña, Escalada y Senderismo
Tel: +34 958-291340
www.fedamon.es
E-mail: infraestructuras@fadmes.es



Ayuntamiento de Navas de la Concepción
Telef.: +34 955 88 58 00
http://www.lasnavasdeconcepcion.es/



Evite hacer ruido



Respete los bienes y propiedad privada



Deposite la basura en contenedores



Manténgase en los caminos



No se permite hacer fuego



No se permite la recolección de minerales y rocas



No se permite la recolección de plantas



No se permite la captura de animales

Homologado por la Federación Andaluza de Deportes de Montaña, Escalada y Senderismo - Diciembre 2022



Marcha nórdica



Interés Histórico Artístico



Interés Medioambiental



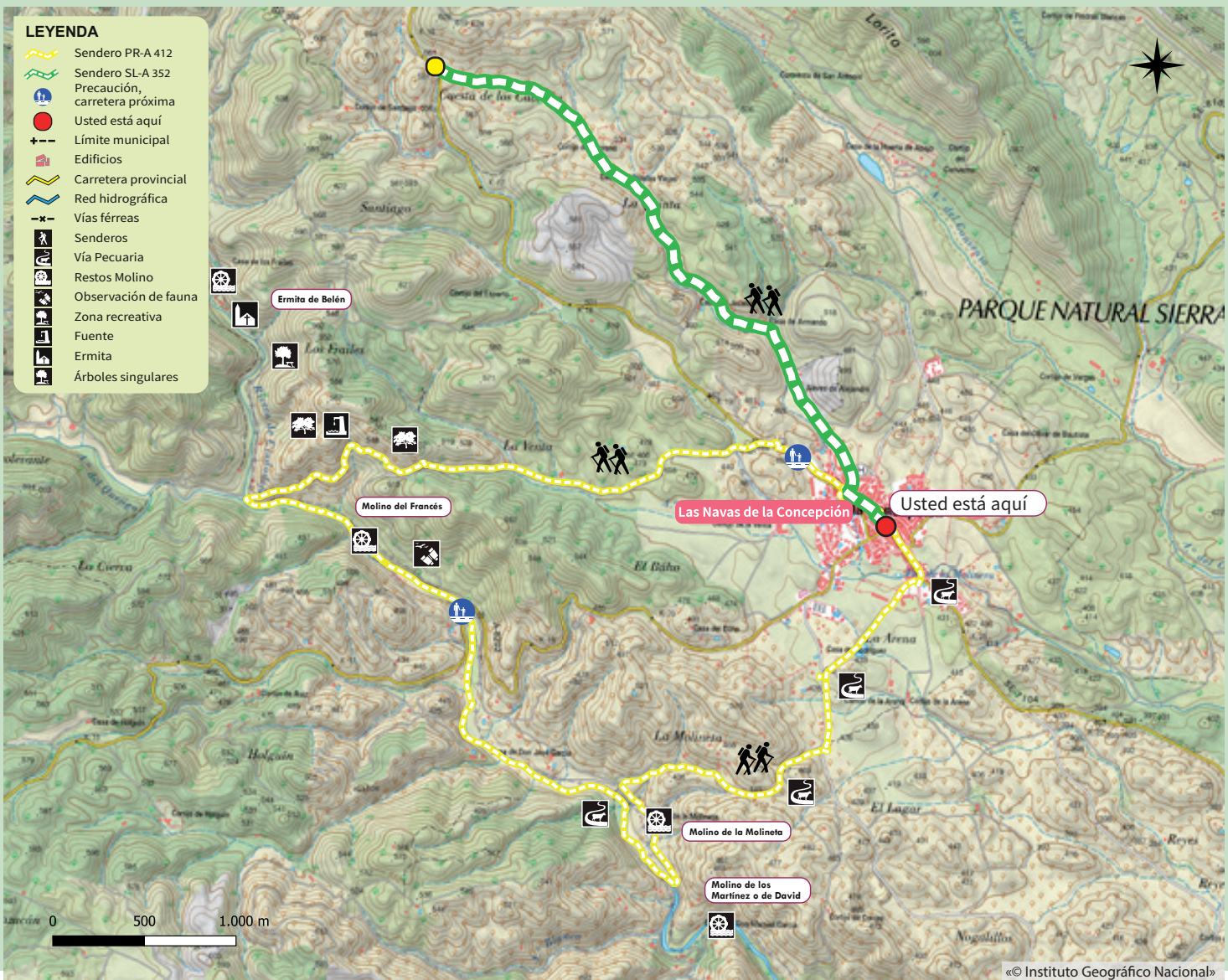
Ayuntamiento Las Navas de la Concepción

SL-A 352

SENDEROS DEPORTIVOS ANDALUCÍA

CAMINO DE LA QUINTA





DESCRIPCIÓN DE LA RUTA

El recorrido se inicia en la Plaza de España, frente al Ayuntamiento y tras cruzar esta plaza, continua por la calle Juan Carlos I, para luego cruzar la Plaza de la Constitución y girar en la calle Ramos Calderón, por la que se saldrá del casco urbano por un camino, con tramos entre muros antiguos bien conservados.

El camino atraviesa unas edificaciones y unas naves destinadas a la cría de cerdo ibérico y más adelante, antes de un giro obligado a izquierda, el camino pasa junto a un cercado de ovejas y otras edificaciones agrícolas. Pasadas esta última explotación ganadera, el camino se torna en sendero, y el piso regular en senda pedregosa e irregular. No es de extrañar, pues hasta hace poco, a partir de este punto el camino se había cerrado con un vallado, y olvidado su uso, que fue antaño, camino natural para ir a Alanís, y luego de la construcción de la carretera, camino de arrieros para transportar en animales las cosechas de los campos colindantes.

Continúa siempre el camino en dirección predominantemente noroeste, cruzando tramos de encinas y alcornoques, siguiendo en buena parte del recorrido el cauce de un arroyo por el que solo discurre agua en épocas de fuertes lluvias.



En el último tercio del recorrido, el olivar va ganando predominancia frente al bosque y unas grandes naves abandonadas, nos avisan de que queda poco camino para llegar al final, ya por una pista más transitada por los vehículos de las fincas aledañas.

El sendero acaba en la carretera que une Las Navas con San Nicolás, y es que la carretera se construyó en su momento, siguiendo el camino viejo, a partir de este punto.

SU HISTORIA. El origen del primitivo asentamiento viene por las chozas de los porquerizos que dieron lugar a una aldea, ya que en sus colinas o navas se criaron cerdos desde tiempos muy remotos.

Su primitiva denominación fue la de Navas de los Puercos, autorizándole Felipe II a formar municipio dependiente de Constantina en el año 1557.

El día 11 de febrero de 1854 se confirma como villa independiente por Real Decreto de Isabel II. Por este mismo acto se le cambia el nombre de Las Navas de los Puercos por el de Las Navas de la Concepción. El cambio se hizo a propuesta de los frailes de la Orden de San Basilio, que habían fundado el Convento de San Antonio.



Longitud
7,6 kilómetros

Desnivel -
155 metros

Tiempo estimado
2 horas, 25 min.

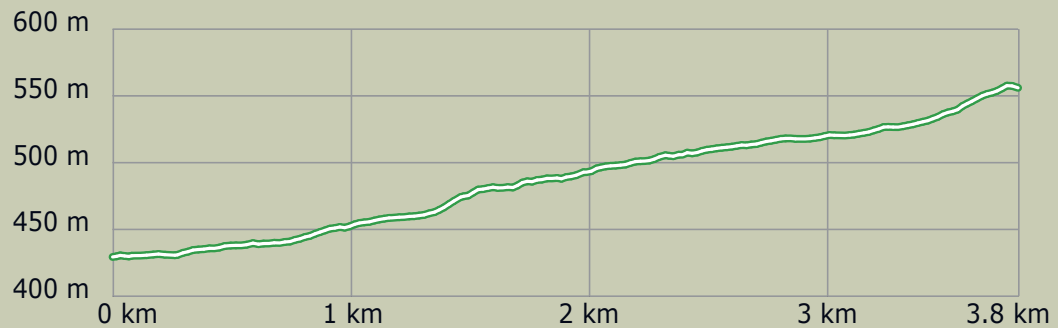
Época
Todo el año

Desnivel +
155 metros

Tipo de camino
39% senda, 42% pista y 18% asfalto



Señalización senderos



MIDE	MEDIO Severidad del medio natural	ITINERARIO Orientación en el itinerario	DESPLAZAMIENTO Dificultad en el Desplazamiento	ESFUERZO Cantidad de esfuerzo necesario
	1	2	2	2
1 Valor mínimo, 5 valor máximo				

Valoración de dificultad según MIDE