


CULTURA DEL AGUA Y LOS JARRITOS GALAROZA - CIRCULAR

Las aguas que abundan por las tierras del término municipal de Galaroza, actualmente sólo tienen un uso agrícola y ganadero, lo cual, teniendo en cuenta la vinculación esencial de nuestra comarca hacia estas dos actividades, no es poco. Sin embargo, antiguas iniciativas industriales fueron empujadas, literalmente, gracias al agua de Galaroza, como por ejemplo, los molinos de rivera y la producción de energía eléctrica.



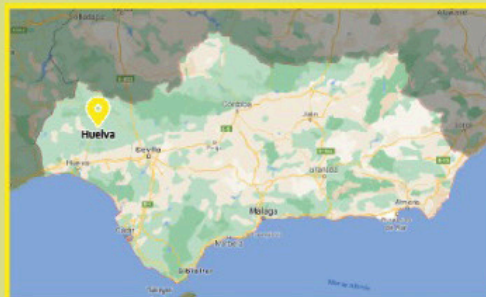
Además, gracias a la solidaridad del pueblo de Galaroza se ha podido llevar a cabo el abastecimiento de agua de otros pueblos durante largos periodos de sequía. Pueblos como Jabugo, Valdelarco o la Nava han sido ayudados por la cultura del agua de Galaroza, tanto para consumo humano como para usos industriales y agrícolas.



Prueba de la abundancia del agua cachonera es el día 6 de septiembre, uno de los días grandes de Galaroza. Este día se celebra la fiesta de "Los Jarritos", en un ambiente de algarabía y entusiasmo y que consiste en mojar a todo aquel que se encuentre por las calles de este municipio. Es una mezcla de erotismo y poder donde el agua y sobre todo el manantial que surte a la bella Fuente de los Doce Caños toman el principal protagonismo.



SITUACIÓN



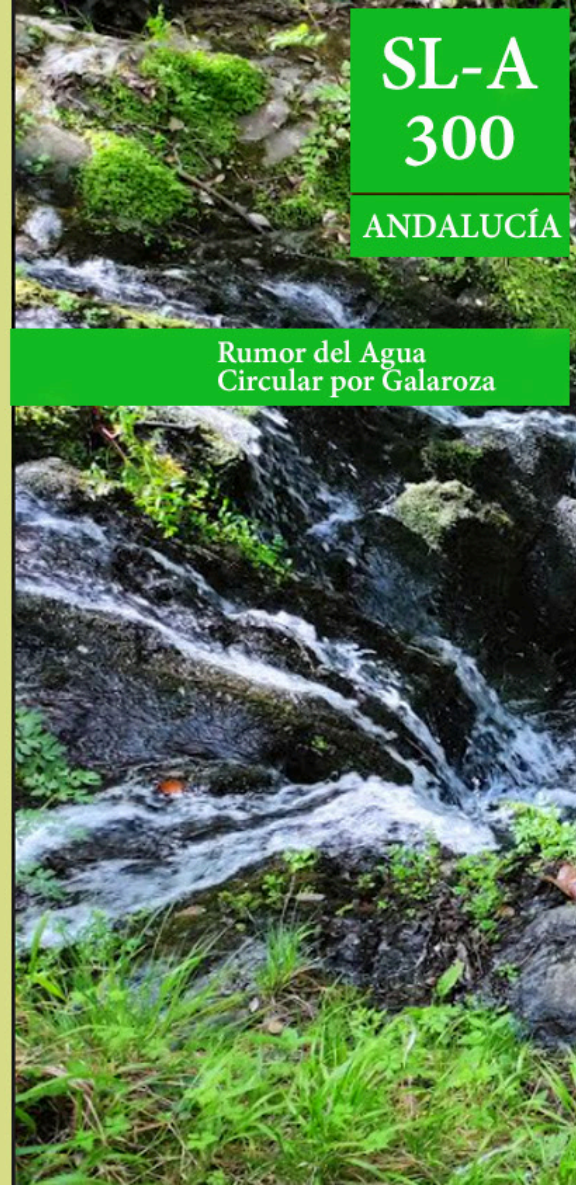
Excmo. Ayuntamiento de
Galaroza



SL-A 300


ANDALUCÍA

Rumor del Agua Circular por Galaroza




DESCRIPCIÓN DE LA RUTA

El sendero "Rumor del Agua" es un sendero circular con inicio y final en el bello pueblo de Galaroza. Como su nombre indica, podremos escuchar en casi todo momento el sonido de los cauces cercanos al municipio, el Barranco de la Fuente del Aliso (en el este), la Rivera del Jabugo (en el oeste) y el Río Múrtigas (en la zona norte del recorrido), siendo los dos primeros afluentes de este último.



Nos desviamos a la derecha, hacia el oeste, en dirección Jabugo. Si queremos acortar la ruta, un poco más adelante podemos hacer una variante hacia la derecha (norte). Más adelante tenemos que girar de nuevo a la derecha, por la Rivera del Jabugo, buscando el pueblo de Galaroza. De igual forma se puede realizar en sentido contrario.



El sendero se realiza en todo momento al sur de la localidad pasando por bosques de galería donde predominan especies típicas de rivera como chopos, alisos, etc. También podremos escuchar la numerosa y variada fauna presente en nuestro Parque Natural. El sendero parte desde el núcleo, buscando la carretera N-433. Cruza el Río Múrtigas para continuar de forma paralela al Barranco de la Fuente del Aliso.

MIDE	INFINERARIO	DESPLAZAMIENTO	ESFUERZO
Severidad del medio natural	Orientación en el itinerario	Dificultad en el desplazamiento	Cantidad de esfuerzos necesarios
2	2	2	2
1 valor mínimo, 5 valor máximo			

Valoración de dificultad según MIDE

Señalización de Senderos de Pequeño Recorrido



Respete la propiedad privada



Evite hacer ruido



Deposite los basos en contenedores



Manténgase en los caminos



No se permite hacer fuego



No se permite la recolección de plantas



No se permite la captura de animales

