

BUENAS PRÁCTICAS

- Por tu seguridad sigue el sendero marcado
- Respete los bienes y las propiedades privadas
- Se aconseja realizar el itinerario en primavera, verano u otoño
- Lleva calzado y ropa cómoda
- Llevar agua potable
- Guarda tu basura para tirarla después en sus correspondientes contenedores
- No se permite la captura de animales
- No se permite encender fuego
- No se permite la recolección de plantas





TELÉFONOS ÚTILES

Emergencias: 112
Ayuntamiento: 958 764031
Guardia Civil: 062

DATOS TÉCNICOS

TIPO DE RUTA: SemiCircular
DISTANCIA: 7.000 metros
TIEMPO ESTIMADO: 3 horas
DESNIVEL ACUMULADO DE ASCENSO: 577 m
DESNIVEL ACUMULADO DE DESCENSO: 271 m
TIPO DE TERRENO: Tierra arcillosa, arenoso y pedregoso

MIDE

	MEDIO. Severidad del medio natural	1
	ITINERARIO. Orientación en el itinerario	1
	DESPLAZAMIENTO. Dificultad en el desplazamiento	2
	ESFUERZO. Cantidad de esfuerzo necesario	2

(La dificultad va de 1 como valor mínimo a 5 máximo)

Señalización de sendero local (SL):



Continuidad de sendero



Cambio de dirección



Dirección equivocada



FEDERACIÓN ANDALUZA DE MONTAÑISMO

Fuente: FEDME

CÓMO LLEGAR

Desde Granada A44/N-323/A346/A-348/A-4130/A-4128
Granada—Cruce Alpujarras—Cruce Órgiva—Torvizcón—Almegíjar

Desde Málaga E-15(N-340)/A-44(E-902)/A-346/A-348/A-4130/A-4128

Málaga—Almuñecar—Cruce Granada—Cruce Órgiva—Torvizcón—Almegíjar

Desde Almería A-7(N-340)/A-345/A-348/A-4130/A-4128

Almería—El Ejido—Adra—Cruce la Rábita—Albuñol—Albondón—Almegíjar

DÓNDE COMER Y ALOJARSE

Bares y tapas Almegíjar

- Taberna de Gabriela (Almegíjar)

Plaza de la Constitución s/n.
Telf: 958 85 20 77

- Bar Local Social (Notáez)

C/ Escuelas s/n Notaez

Alojamientos

- ALOJAMIENTO RURAL " Las Escuelas " (Notáez)

C/ escuelas s/n Notaez
Telf. 958 764 031

SITIOS DE INTERÉS

- Mirador de las Esquineras

Almegíjar:

- Fuente de los siete caños
- Lavadero de las Pozas
- Iglesia del Cristo de la Salud
- Mirador y paraje del Cerro de la Cruz

Notáez:

- Iglesia de Nuestra Señora de la Cabeza
- Lavadero
- Fuente de la Virgen de la Cabeza
- Parque El Bosque

WEB DE INTERÉS

www.almegijar.es



Ayuntamiento de Almegíjar



Avanzamos junt@s


Almegíjar (Granada)

SENDERO PANJUILA



Sendero local

SL-A
250



SOBRE ALMEGÍJAR

Almegíjar es uno de los municipios de la Alpujarra Media en la provincia de Granada, situado en la falda sur de Sierra Nevada, su núcleo de población y el del anejo de **Notáez**, junto con los cortijos de la **Umbría** y la **Solana**, son un ejemplo de la arquitectura tradicional de la Alpujarra, estando declarado por la Junta de Andalucía como "Sitio Histórico".

Almegíjar y **Notáez** son pueblos que han mantenido su estructura urbana desde tiempos inmemoriales, auténticos "Museos de la arquitectura popular de la Alpujarra", donde se pueden distinguir perfectamente los elementos más característicos, sean "Tinaos" tejados de la Launa, pizarra y vigas de castaño y componiéndolo todo el blanco inmaculado de la cal, que le da a estos pueblos una luz especial.

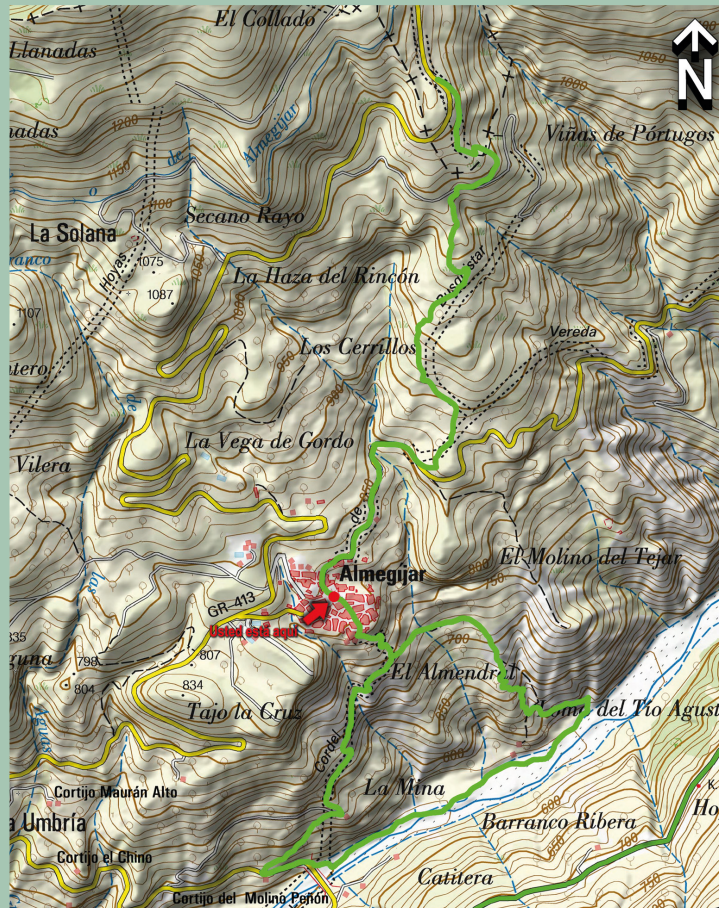
Al comienzo de la ruta, en el centro del pueblo, podrá visitar la Iglesia del Cristo de la Salud del siglo XVII que contiene un hermoso retablo, una fuente y un lavadero público de la misma fecha recientemente restaurados.



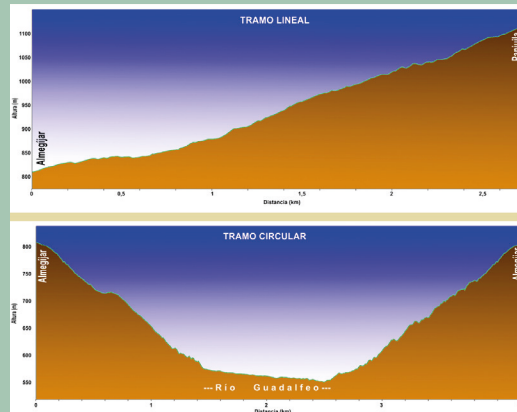
Tramo del sendero a su paso por el Río Guadalfeo



Tinao en Notáez



Recorrido del sendero



Perfil Longitudinal con Puntos geográficos de interés

DESARROLLO DEL SENDERO

En el transcurso de nuestra ruta, podrá contemplar una atmósfera limpia y unas espectaculares vistas llenas de paisajes mediterráneos donde la típica trilogía alpujarraña de olivos, almendros y vides se ve superada y embellecida por la aparición de cítricos y frutales.

Se trata de una ruta semicircular ya que, partiendo desde este punto le ofrecemos un tramo lineal en dirección Norte y otro circular en dirección Sur.

Para iniciar el recorrido lineal, de unos 2,7 km. (dirección Norte), tendremos que salir por la zona norte del pueblo para tomarla estrecha carretera que une Almegíjar con Notáez. Tras unos 900 metros desde el inicio tomaremos un carril de tierra a nuestra izquierda. Una leve subida hasta enlazar con la carretera que une Almegíjar con Cástaras nos ofrecerá un bello paisaje con el valle del río Guadalfeo y los viñedos de la Sierra de La Contraviesa como protagonistas. Al tratarse de un tramo lineal se podrá optar por realizarlo de ida y vuelta o contar con apoyo de un vehículo.

En cuanto al tramo circular, de unos 4 km. (dirección Sur), se trata de un tramo de piso más irregular ya que transita por antiguos caminos de herradura con fuertes pendientes en puntos concretos. Para iniciar dicho sendero, saldremos por la zona sur de Almegíjar para tomar un camino que nos conducirá, tras una bajada corta y pronunciada, hasta el lecho del Río Guadalfeo. A lo largo de la bajada, podremos disfrutar del verde paisaje salpicado de frutales y olivos que nos ofrece La Contraviesa y el valle de dicho río. Avanzamos un kilómetro junto al cauce del Guadalfeo y llegaremos al puente de la carretera A-4130 para, en pocos metros, retomar una senda de subida hacia Almegíjar y finalizar nuestro sendero.



Panorámica de Almegíjar