




Como llegar:



- 1 Circunvalación A-44 tomar la salida 132 hacia la Ronda Sur (A-395)
 
- 2 Una vez en la Ronda Sur, seguir dirección Sierra Nevada/Alhambra (A-395)
 
- 3 Tomar la salida número 2 dirección Monachil (Tardará 7 minutos en llegar al casco antiguo)
 



Direcciones de interés:

Ayuntamiento de Monachil
 Plaza Baja, 1
 18193, Monachil (Granada)
 Tel: +34 958301230 - Fax: +34 958500594
<http://www.monachil.es/>
 Email: ayuntamiento@monachil.es

Patronato Provincial de Turismo de Granada
www.turgranada.es - Telf.: +34 958247146
informacion@turgranada.es

Federación Andaluza de Montañismo
www.fedamon.com - Telf.: +34 958291340

EMERGENCIAS: 112 Y 062



QR enlace a las web de Monachil y Federación Andaluza de Montañismo




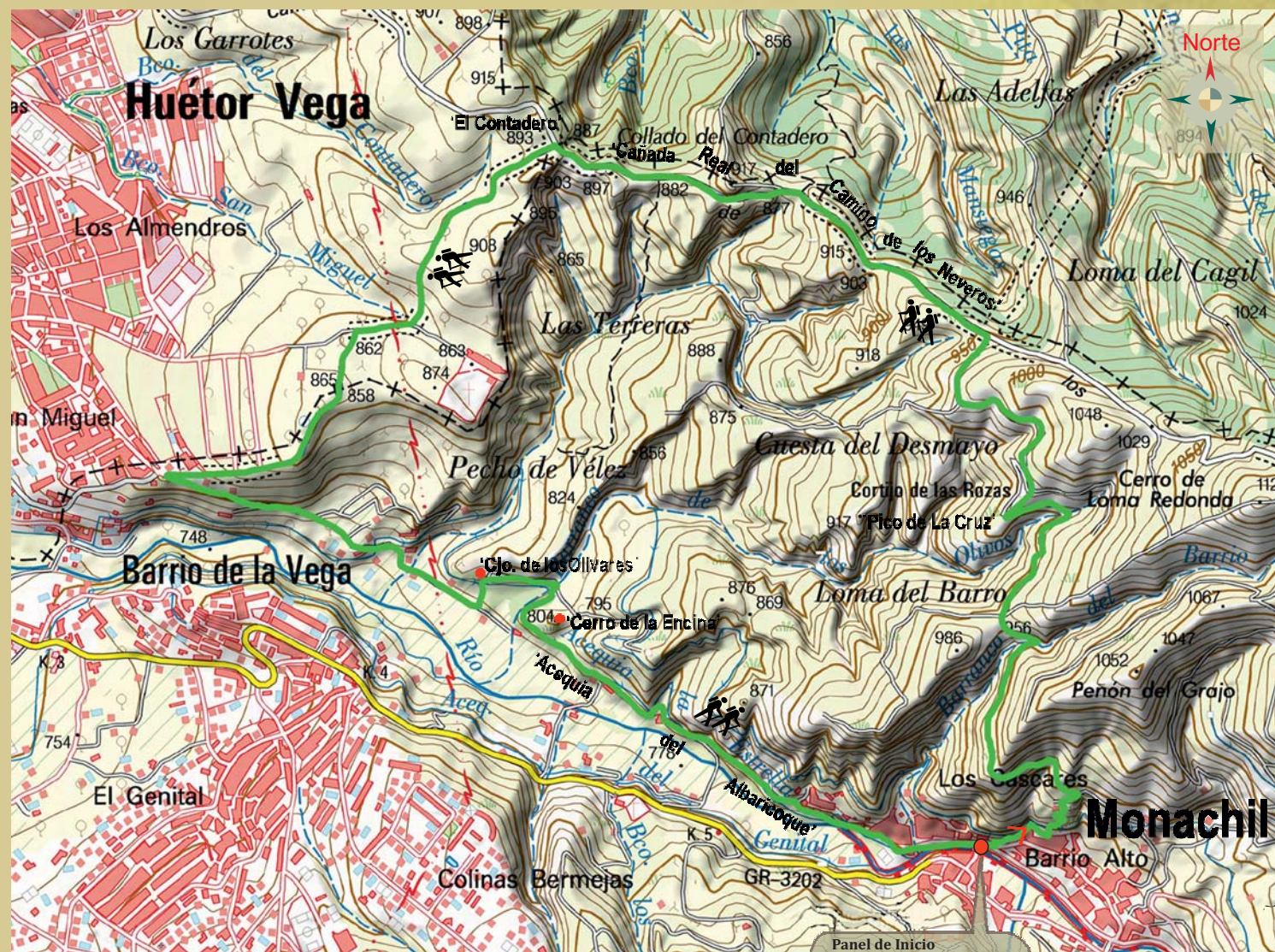
SENDEROS BALIZADOS

**SL-A
247
ANDALUCÍA**

Sendero San Antón

Sendero Homologado por la Federación Andaluza de Montañismo - junio 2018





➤ Sentido recomendado de la ruta

Mapa propiedad del Instituto Geográfico Nacional

Panel de Inicio
 Cordenadas UTM del inicio
 30S x=452155 y=4109713

DESCRIPCIÓN DE LA RUTA

Este sendero nos ofrece un recorrido que aúna diferentes paisajes, historia y tradición de Monachil. Se trata de una ruta utilizada desde antaño por los pueblos de alrededor para rendir homenaje a San Antón, con excelentes panorámicas de Monachil, municipios colindantes, Granada y Sierra Nevada.

El Sendero es circular. Comienza desde el núcleo urbano de Monachil, junto al río, con una fuerte subida al principio por la **Calle Cuevas**, hasta un abrevadero. En el abrevadero tomaremos una bonita senda hacia el **Pico de la Cruz**, con excelentes vistas.

Tras remontar un poco más y pasar junto a los restos del **Cortijo de Las Rosas**, comenzaremos el descenso por un cómodo carril. En pocos metros nos sacará a la **Cañada Real del Camino de los Neveros**, por el que avanzaremos algo más de un kilómetro hasta **"El Contadero"**. Aquí giraremos a la izquierda por otra vía pecuaria: **Cañada Real de la Cuesta de las Cabras**, que nos situará en la parte alta de Huétor Vega.



Cola de Caballo (Equisetum arvense) junto a la Acequia del Albaricoque.



Bastión del yacimiento arqueológico del Cerro de la Encina.

Después de recorrer paseo peatonal de Huétor Vega, con vistas de toda la vega del Río Monachil con Sierra Nevada al fondo, y llegar a **"Pecho de Vélez"**, continuaremos descendiendo por pista, adentrándonos en una zona de huertas en los márgenes del río Monachil hasta el **Cortijo de Los Olivares**, puerta al yacimiento arqueológico del **"Cerro de la Encina"**, perteneciente a la Cultura del Argar. En este punto tomaremos un fresco y bonito sendero por la **Acequia del Albaricoque**, que nos conducirá directamente al casco urbano de Monachil y a nuestro punto de partida.



Señalización de los senderos Locales

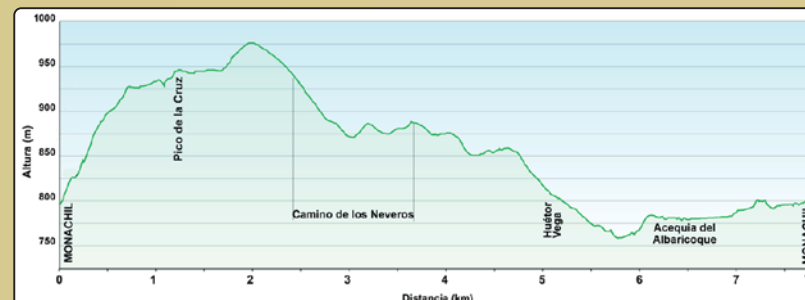


CONTINUIDAD DE SENDERO
 CAMBIO DE DIRECCIÓN
 DIRECCIÓN EQUIVOCADA

MIDE		Sendero San Antón	
horario	2h 35'		1 severidad del medio natural
desnivel de subida	290 m		2 orientación en el itinerario
desnivel de bajada	290 m		2 dificultad en el desplazamiento
distancia horizontal	7,8 Km		2 cantidad de esfuerzo necesario
tipo de recorrido	Circular		

Condiciones de todo el año, tiempos estimados según criterio MIDE, sin paradas.
 Calculado sobre datos de 2018.

(Aspectos del recorrido valorados de 1 a 5 puntos, de menor a mayor dificultad)



DATOS TÉCNICOS

Sendero Circular
 Longitud: 7.800 m.
 Tiempo est.: 2 h. 35 min.
 Cota máxima: 976 m.
 Cota mínima: 759 m.
 Tipo de terreno: tierra compacta, pedregoso y rocoso.