

DATOS TÉCNICOS

Punto de inicio

A la entrada de la localidad de Fonelas, a pie de carretera (A-325)

Distancia total (Solo Ida)

4,63 km

Tiempo de marcha estimado (Solo Ida)

1 hora y 20 minutos

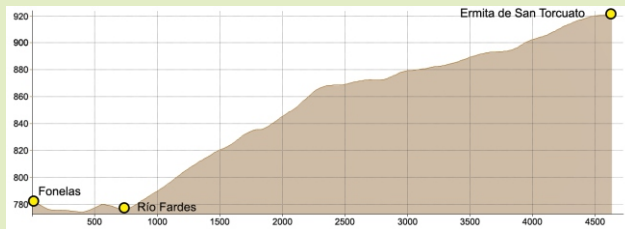
Tipo de Recorrido y Modalidad

Lineal. Modalidad a pie

Desnivel neto

158 m

PERFIL



Valoración de dificultad según MIDE

	MEDIO Severidad del medio natural	2		DESPLAZAMIENTO Dificultad en el desplazamiento	2
	ITINERARIO Orientación en el itinerario	3		ESFUERZO Cantidad de esfuerzo necesario	2

1 valor mínimo, 5 valor máximo

Señalización de Senderos

Sendero Local (SL)



Continuidad del sendero



Dirección equivocada



Cambio de dirección

RECOMENDACIONES

Conviene llevar botas de montaña y vestimenta adecuada, agua y comida. Nunca abandones basura, llévatela en la mochila. No enciendas fuego, el riesgo es muy alto.

Respetar la flora y la fauna. No recolectes nada. Respetar las fuentes y arroyos. Respetar los caminos. No tomes atajos. Deja sólo las huellas de tus botas y llévate sólo las fotografías. En las travesías asegura el regreso. Presta especial atención a los vados de ríos y arroyos. Infórmate de las previsiones meteorológicas.

112
Emergencias




Panorámica de Fonelas

Fonelas (Granada)

SENDERO FONELAS - SAN TORCUATO

Sendero Local SL-A 245



Ermita de San Torcuato



Descargar track en:
www.fedamon.com

Ayuntamiento de Fonelas
www.fonelas.es
958 679 002



Descripción (Sentido Fonelas – San Torcuato)

El Sendero Fonelas - San Torcuato es un itinerario donde se fusionan geodiversidad, biodiversidad, historia y cultura de un territorio único.

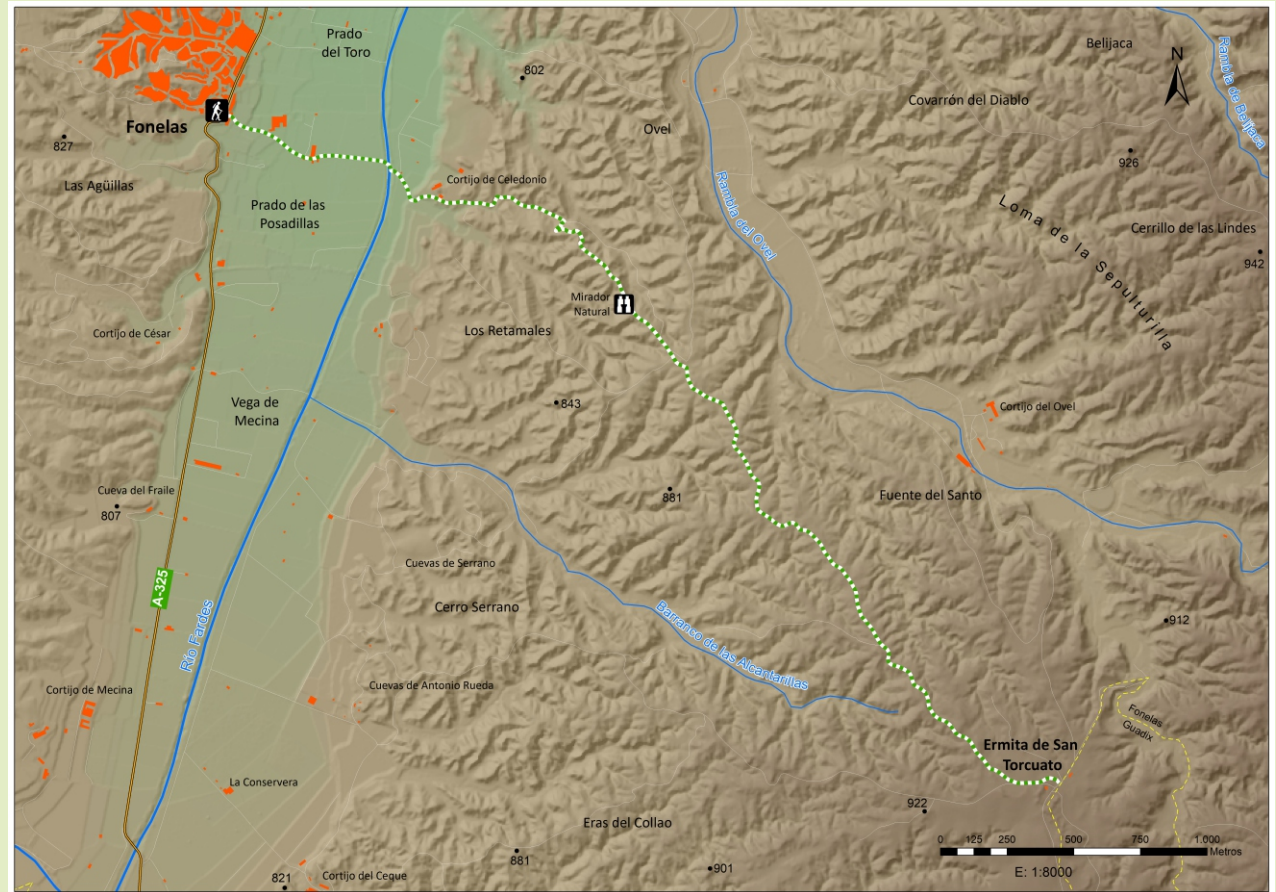
Paisaje y cultura a través de un recorrido de gran arraigo histórico en la zona que nos permitirá disfrutar de parajes extraordinarios, los cuales suponen verdaderos registros vivos del cuaternario continental. Se trata de una senda, en su mayor parte trazada por veredas y que culmina en un destacado punto de la planicie de Face Retama, con vistas espectaculares hacia Sierra Nevada y Sierra de Baza entre otras, donde se ubica la Ermita de San Torcuato.

El primer tramo de nuestro recorrido, por la vereda de San Torcuato, cruza perpendicularmente la Vega de Mecina para llegar al río Fardes (km 0.7). Hay que tener precaución en épocas de lluvias porque el caudal del río puede aumentar significativamente. Nada más cruzar el río comienza una leve subida por una pista de gran anchura que nos requerirá el primer esfuerzo de la etapa. En este tramo, dejamos el cortijo Celedonio a la izquierda para continuar de frente hasta el km 1.4, obviando los cruces que nos invitan a tomar otros caminos.

A continuación, abandonamos la pista principal para virar hacia la derecha y tomar una senda estrecha que asciende de forma zigzagueante a la loma (Los Retamales), delimitada a la izquierda por la Rambla del Ovel y a la derecha por el Barranco de las Alcantarillas. Es sin duda el lugar que mejores vistas ofrece de las extensas formaciones de cárcavas o badlands, un paisaje resultado de la erosión de los sedimentos depositados en la cuenca de Guadix-Baza a lo largo de 2 millones de años. Encontraremos un atril interpretativo (km 2.0) situado justo al sendero sobre un mirador natural para conocer e identificar los elementos de este impresionante paisaje.

Llegado a este punto el mayor esfuerzo ya lo habremos realizado. Un poco más adelante abandonamos la vereda para tomar de nuevo un carril de mayor anchura (km. 2.3). Éste nos llevará directamente, con leves subidas, hasta un pequeño aljibe que aparecerá a nuestra izquierda desde donde otearemos nuestra meta, la Ermita de San Torcuato (complejo religioso mudéjar subterráneo), punto y final del sendero.

En Fonelas, no deje de visitar la Estación Paleontológica Valle del Río Fardes, allí descubrirá uno de uno de los yacimientos paleontológicos de vertebrados fósiles del Pleistoceno inferior basal (hace 2 millones de años) más importantes de Europa.
<http://www.igme.es/epvrf/estacion/>



Mirador Natural



Desde aquí observamos uno de los paisajes erosivos más impresionantes de Europa, situado en el centro de la Hoya de Guadix. También vemos las montañas que los rodean por el sur y el oeste, que incluyen Sierra Nevada, con los picos más altos de la península. Este paisaje, que se pretende integrar en el Geoparque del Cuaternario Valles del Norte de Granada, fue durante 5 millones de años una cuenca cerrada que acumuló grandes cantidades de sedimentos procedentes de las sierras cercanas. En ellos se conservaron numerosos yacimientos paleontológicos que, junto al registro sedimentario y geomorfológico, constituyen uno de los patrimonios geológicos más importantes de Europa.

Las cárcavas o bad-lands que dominan el paisaje actual se formaron tras conectarse esta cuenca con la red fluvial del Guadalquivir hace 500.000 años. Eso provocó fuertes procesos erosivos que en la actualidad están casi inactivos por la escasez de lluvias que caracteriza hoy al clima del área.

Esta aridez permite la subsistencia de ecosistemas únicos en Europa. Los espartales, retamares y matorrales propios de suelos salinos albergan una comunidad biológica muy valiosa, con numerosas plantas e insectos casi únicos y buenas poblaciones de cabras montesas, aves esteparias, águilas reales y otras rapaces.

Texto: José Antonio Garrido García