
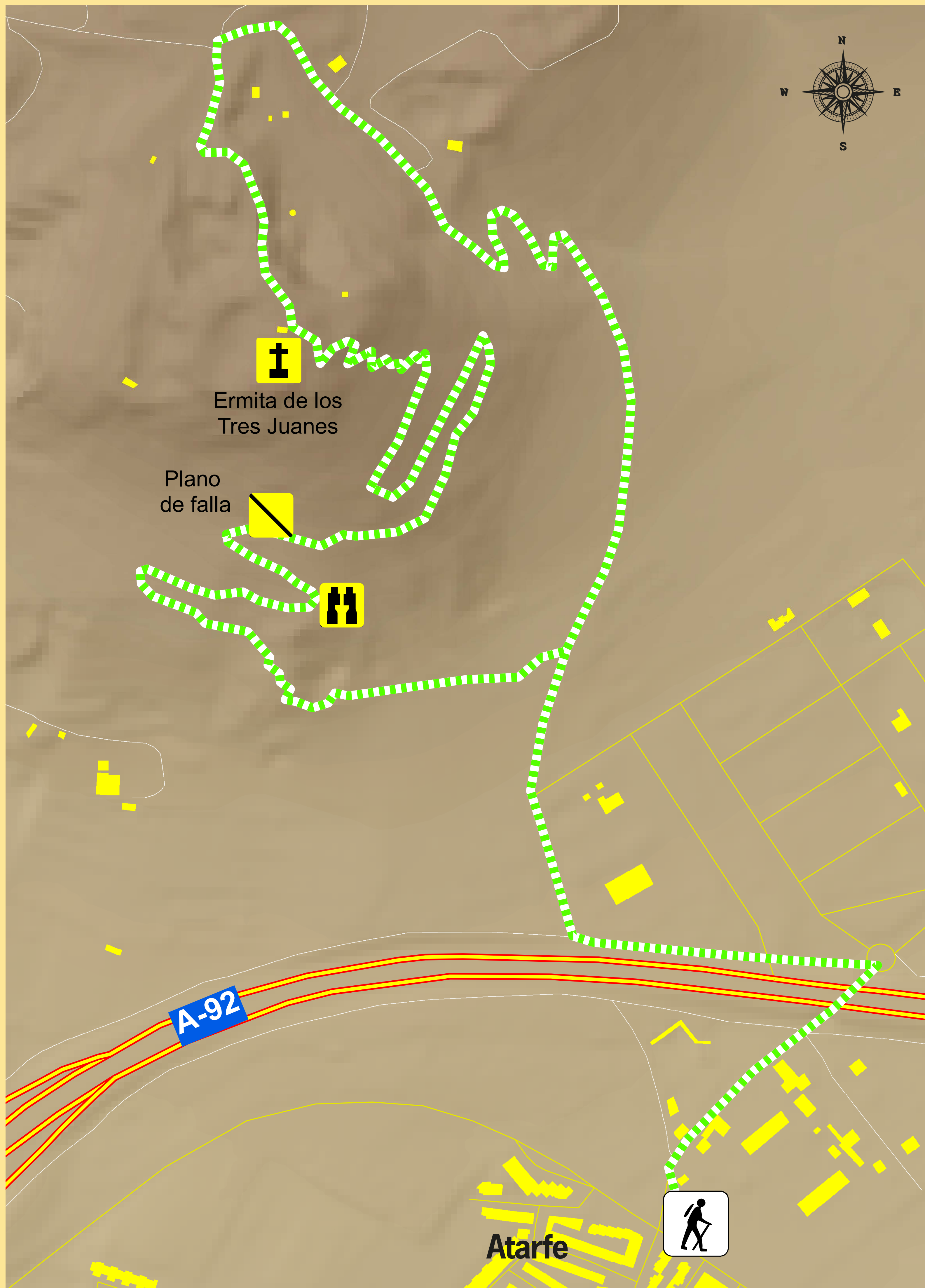


SL-A
309

Ermita de los Tres Juanes




MIDE		MODALIDAD A PIE	
horario	1 h 30 min	2	severidad del medio natural
desnivel de subida	244 m	2	orientación en el itinerario
desnivel de bajada	244 m	2	dificultad en el desplazamiento
distancia horizontal	4 km	2	cantidad de esfuerzo necesario
tipo de recorrido	Circular	DIFICULTAD (MIDE): de 1 a 5 puntos	
<small>Condiciones de todo el año, tiempos estimados según criterio MIDE, sin paradas, datos de 2022</small>			

El sendero comienza en la puerta del parque Corredor Verde de Atarfe, en el camino de Albarrate, desde donde nos dirigiremos, pasando por debajo de la A-92, hacia el cerro del Castillejo en cuya cima se encuentra la ermita de los Tres Juanes, auténtico emblema atarfeño. Tomaremos el camino de las Revueltas en sentido ascendente hasta que, a unos 200 metros, abandonamos el asfalto girando a la izquierda por una pista que da acceso a la Canterilla, antigua cantera, desde donde se inicia un sendero estrecho con escaleras de piedra en su parte inicial. En este tramo, hasta llegar a la ermita, pasaremos junto a una fumarola de vapor que se observa en los días fríos de invierno y podremos ver un espectacular plano de falla. Durante la subida, y una vez arriba, disfrutaremos de unas magníficas vistas de Atarfe, la Vega y Granada con Sierra Nevada como telón de fondo. Desde la ermita comienza el descenso por un camino de piedra hasta el Lago de la Ermita, donde se puede disfrutar de una zona de escalada y entroncar con el sendero de las cumbres de Sierra Elvira. Si decidimos descender al punto de partida, lo podemos hacer por el camino de las Revueltas, ahora asfaltado y que, en un pasado no muy lejano, servía como salida a la piedra de Sierra Elvira en carros tirados por bueyes..

The path begins at the park entrance of Corredor Verde in Atarfe, in camino de Albarrate, from where we will go, passing under the A-92, to the hill of Castillejo, on top of which is the hermitage of the Tres Juanes: the authentic symbol of Atarfe. We will take the Camino de las Revueltas upwards until, after about 200 metres, we leave the asphalt, turning left along a track that gives access to La Canterilla - an old quarry-, from where it begins a narrow path which has stone stairs at the outset. In this section, until we reach the hermitage, we will pass by a fumarole that can be seen on cold winter days and we will be able to see a spectacular fault plane. During the ascent, and once at the top, we will enjoy magnificent views of Atarfe, la Vega and Granada, with Sierra Nevada as a backdrop. From the hermitage, it begins the descent along a stone path to the Lake, where you can enjoy a climbing area and it connects with the path of the Sierra Elvira peaks. If we decide to go down to the starting point, we can do it along the Camino de las Revueltas, nowadays paved. This path - in a not too distant past-, served as an exit to the Sierra Elvira stone in ox carts.

Sendero homologado en 2022



+INFO: <https://fedamon.es/>



RECOMENDACIONES PARA EL SENDERISTA

- Es necesario llevar siempre agua y ropa de abrigo.
- Nunca abandones basura. Llévatela en la mochila.
- No enciendas fuego. El riesgo es muy alto.
- Respeta la flora y la fauna. No recolectes nada.
- Respeta las fuentes y arroyos.
- Respeta los caminos. No tomes atajos.
- Deja sólo las huellas de tus botas y llévate sólo las fotografías.
- En las travesías asegura el regreso.

