


# GEOPARQUE GRANADA

## La Sagra - Bosque Vertical. SL-A 299



### Descripción \ Fact sheet

Para iniciar este sendero, hemos accedido desde Huéscar por la carretera comarcal A-4301 de La Losa, km 15 desde La Ermita El Ángel a las afueras de la villa, tomando el desvío a la derecha señalado, donde por 6 km de pista de tierra llegamos al parking y al comienzo del mismo.

Se trata de un recorrido lineal de ida y vuelta para ascender hasta la cumbre de La Sagra, punto más alto del norte de la provincia y emblemático para todo montañero, permitiéndonos desde su cima disfrutar de magníficas vistas: Sierra de Castril, campos de Hernán Perea, Sierra Seca, Sierra del Muerto, Sierra Bermeja, Sierra Montilla, y de la propia ciudad de Huéscar.

Comenzamos por un pequeño camino carretero para la limpia y entresaca de madera del bosque que pronto se convierte en una estrecha senda que no abandonamos hasta el final. Subiremos en continuo ascenso, atravesando el llamado bosque vertical. Como su propio nombre indica el sendero tiene una inclinación muy pronunciada hasta el collado con la Sagra chica situado en el kilómetro 2.

Desde el collado, el camino sigue por la loma oeste, diferenciándose dos partes claramente. La primera de ellas es algo más pronunciada con una pequeña pedrera, donde deberemos prestar más atención, sobre todo a la bajada. La segunda parte va libre de toda vegetación, acciende fácilmente hasta la cima de la Sagra desde donde podremos disfrutar de unas vistas de 360° y divisar varias provincias y gran parte del Geoparque del Cuaternario.




Desde la cumbre podemos observar igualmente como desde el este llega el PIR-A 321 Las Santas-La Sagra.

Tras disfrutar de las maravillosas vistas, volveremos sobre nuestros pasos hasta el inicio, donde dejamos nuestro vehículo, después de disfrutar de un recorrido increíble.

### Ficha técnica \ Fact sheet

	Distancia (ida y vuelta) Distance (forward & return)	6,84 km
	Tipo de ruta Type of route	Lineal (de y vuelta)
	Tiempo estimado Estimated time	3:15 h
	Desnivel positivo Upwards slope	774 m
	Desnivel negativo Downwards slope	774 m
	Altitud máxima Maximum altitude	2383 m
	Altitud mínima Minimum altitude	1599 m

### Código de señalización \ Pathway markers

<b>SL</b>	Continuidad Continue		Señalizado en 2021 Signposting on 2021
	Giro a la izquierda Left turn		
	Giro a la derecha Right turn		
	Dirección errónea Wrong turn		
			

### Consejos para tu visita al geoparque

Advice for your visit to the geopark.

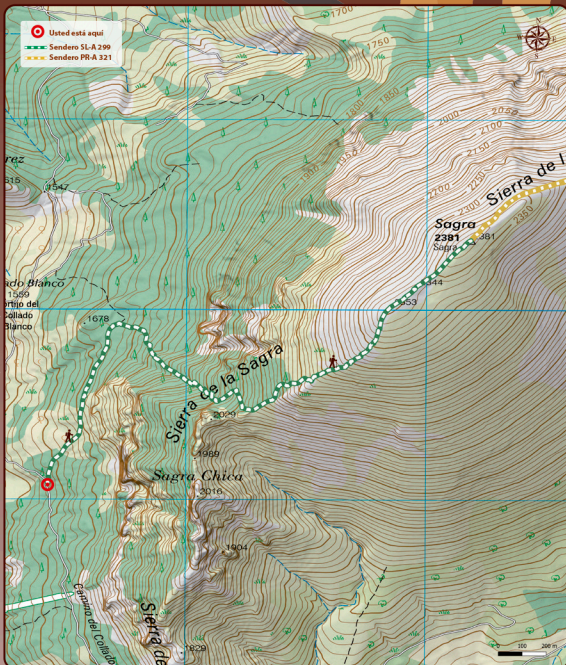
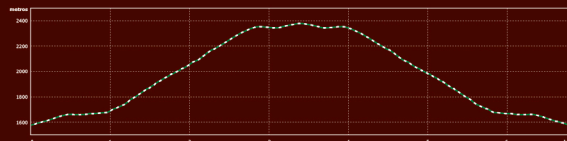
-  No haga fuego ni lo provoque por descuido  
Do not light a fire or cause one by carelessness
-  Respete y cuida las fuentes, ríos y pozos  
Respect and take care of the fountains, rivers and wells
-  No acampes por libre  
Do not camp alone
-  Respete la fauna y la flora  
Respect the fauna and flora
-  No toques las rocas  
Do not touch the rocks
-  No recolectes muestras de rocas o fósiles  
Do not collect rock or fossil samples
-  Precisa no salir de los caminos señalizados  
Need leaving the signposted routes
-  Deja las canchales como estaban  
Leave gullies as you found them
-  Evite la tracción al costado por más cercano  
Avoid trampling in the nearest bed
-  Los perros deben ir atados para no molestar  
Dog must be left on a leash so as not to disturb others
-  No se han uso de los equipamientos  
Do not use of facilities
-  No recolectes muestras de rocas o fósiles  
Do not collect rocks or fossil samples

### Criterios MIDE \ MIDE Criteria

Método para la información de excursiones  
Method for hike information

Severidad del medio natural Severity		3
Orientación en el itinerario Orientation		3
Dificultad en el desplazamiento Difficulty		4
Cantidad de esfuerzo necesario Exertion		4

### Perfil \ Profile



© Instituto Geográfico Nacional / Hoja 9929-I, 0950-3 / Escala 1:25.000

Tráfico de emergencias  
Emergency telephone **112**



Escanea los códigos con tu móvil  
Scan the codes with your mobile

