

Se trata de un recorrido frecuentado por los naturales del lugar en sus paseos cotidianos. También lo usan los peregrinos que se dirigen al convento de Caños Santos. Comienza el sendero por el camino de Pruna, a la derecha del campo santo, entre campos de cultivo, con preponderancia del olivar, y engarza con la Cañada Real de Málaga, la cual se toma a la derecha, pasando junto al cruce de acceso al antiguo monasterio de Caños Santos. Después atraviesa la carretera y avanza entre llanos cerealísticos y espléndidas panorámicas a los parques naturales Sierra de Grazalema y Sierra de las Nieves. Posteriormente se tuerce por el camino de los Bujeos y se desciende plácidamente en dirección al polígono industrial de Alcalá del Valle. Desde la rotonda enfilamos un plácido paseo peatonal que nos conduce al casco urbano.



This is one of the most frequented path by local natives in their daily walks. It is also frequented by the pilgrims that go towards Caños Santos covent. The route starts on the way to Pruna, at the right of the cemenyry between olive trees. This path also connect you with the royal Glen of Malaga at the right just crossing the entry to the old monastery of Caños Santos. Later on, you will go trough the road to move foward cereal plains and wonderful sights of the Natural parks of Sierra Grazalema and Sierra de las Nieves. You will have to turn trough Los Bujeos path to go down in direction to the industrial estate of Alcalá del Valle. You will head for a pleasure pedestrian walk that will lead you in town.

MIDE		SENDERO CAÑOS SANTOS	
horario	2 h 15 min	⚠ 1	severidad del medio natural
desnivel de subida	173 m	📍 1	orientación en el itinerario
desnivel de bajada	192 m	👣 1	dificultad en el desplazamiento
distancia horizontal	8,3 km	❤ 2	cantidad de esfuerzo necesario
tipo de recorrido	Circular	🔄	DIFICULTAD (MIDE): de 1 a 5 puntos
<i>Condiciones de todo el año, tiempos estimados según criterio MIDE, sin paradas.</i>			

Recomendaciones para el senderista:

Se recomienda usar dos bastones telescópicos
Es necesario llevar comida, agua, gorra y protección solar
La basura que generes, tráela al contenedor más cercano
Respetar las fincas privadas y no recolectes nada en los campos de cultivo
Precaución ante la circulación de vehículos y tractores

112
emergencias



SEÑALIZACIÓN DE LOS SENDEROS LOCALES

FEDERACION ANDALUZA DE MONTAÑISMO

CONTINUIDAD DE SENDERO

CAMBIO DE DIRECCIÓN

DIRECCIÓN EQUIVOCADA

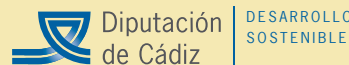
MARCAS COINCIDENCIA GR Y SL

MARCAS COINCIDENCIA GR, PR Y SL

Fecha de homologación marzo de 2018



+INFO: Sendero Homologado por la Federación Andaluza de Montañismo.
Descarga de track en: www.fedamon.com

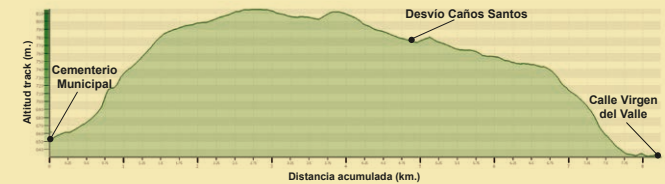


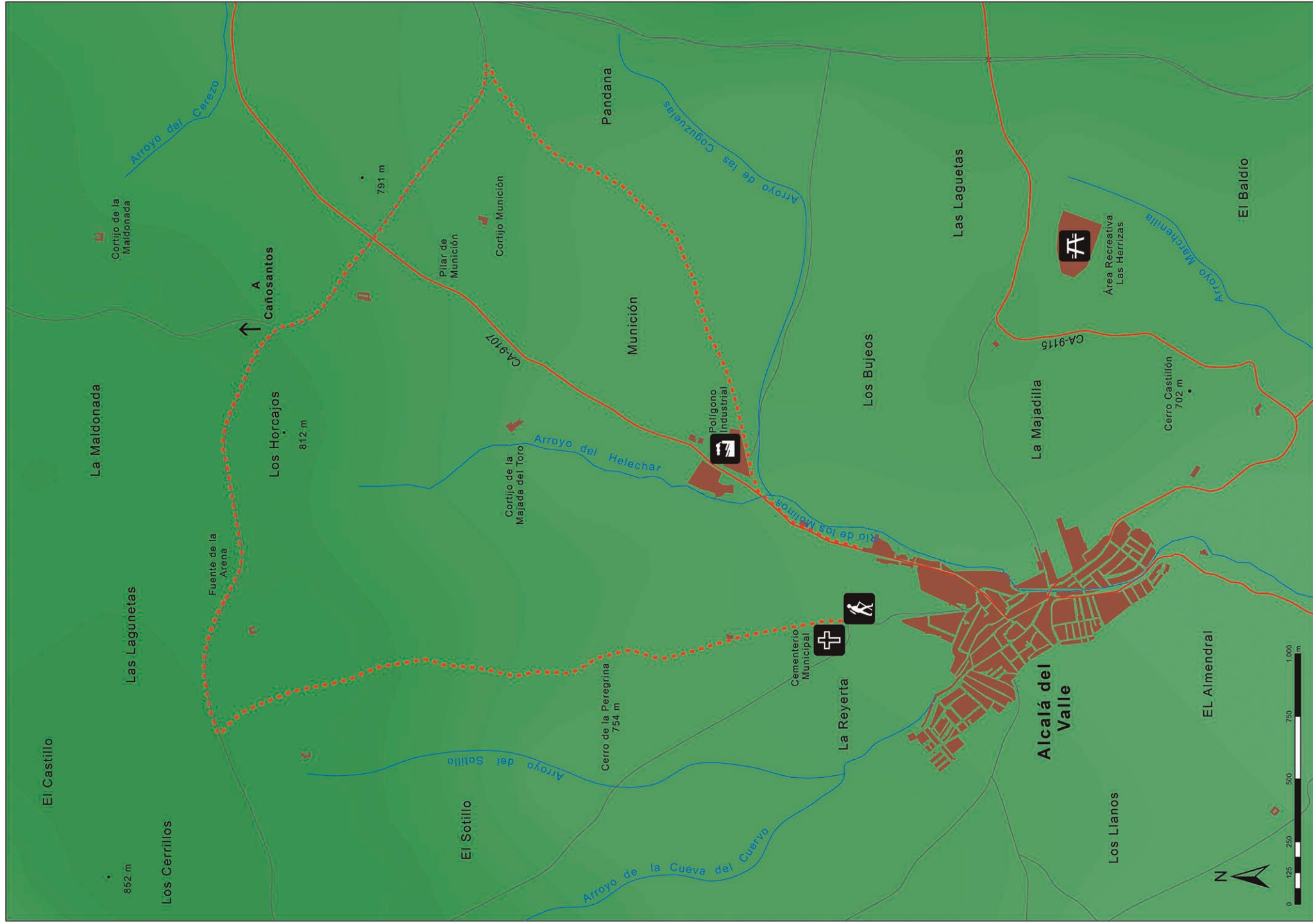
DESARROLLO SOSTENIBLE



SL-A
240

Sendero Caños Santos





No es recomendable realizar el sendero con altas temperaturas. Para consultas: www.aemet.es