

SITUACIÓN:

Lentegi pertenece a la comarca de la Costa Tropical granadina y está situado a 65 Km de Granada, 38 Km de Motril y 18 Km de Almuñécar.

Es un pueblo pequeño, de 342 habitantes, de media montaña, unos 621 metros de altitud, en la cabecera del valle de Rió Verde. Existe un segundo núcleo urbano formado justo en el límite con Otívar.

Para llegar hasta aquí, procedentes de Granada, debemos tomar la autovía de la costa A_44 y coger la salida Padul-Otívar, dirección a esta última localidad por la carretera conocida como de la Cabra Montés (con vistas increíbles). Unos 700 metros antes de llegar a Otívar, nos desviaremos a la izquierda unos 5 Km para llegar a Lentegi.

Si queremos acceder desde Almuñécar, tomaremos el desvío hacia Jete-Otívar, de la citada carretera de la cabra y tras pasar Jete y Otívar nos desviaremos a la derecha y 5 Km más hasta llegar a Lentegi.

Actualmente desde la A7, se puede coger el desvío hacia Molvizar-Ítrabo, ya que esta vía se une a la carretera de la Cabra entre Jete y Otívar y al llegar a este cruce coger hacia Otívar-Lentegi.



Lentegi

**PR-A
407
ANDALUCÍA**

LENTEGI PUERTO VIEJO

DIRECCIÓN DE INTERÉS

AYUNTAMIENTO DE LENTEGÍ

PASEO DE GRANADA 16

TLF: 958645236

ayuntamientodelentegi@gmail.com

Horario:

Lunes – Viernes 19:00 a 22:00 / Martes 9:00 a 15:00

Para más información sobre de rutas de senderismo y otros deportes en la naturaleza en nuestro municipio visitar la web:

www.lentegi.es



Lentegi



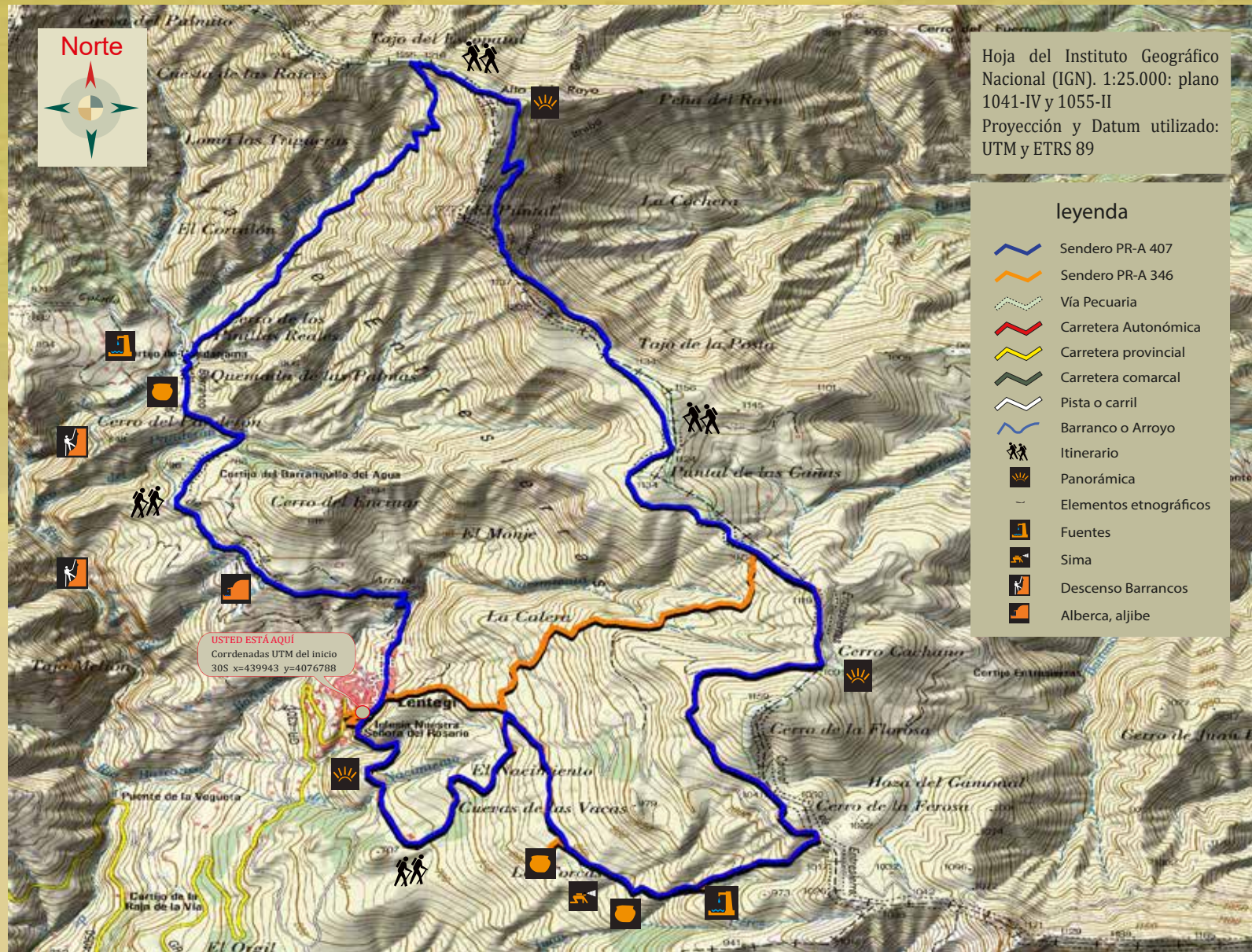
JUNTA DE ANDALUCÍA
CONSEJERÍA DE TURISMO Y COMERCIO



**FEDERACIÓN ANDALUZA
DE MONTAÑISMO**



Fotografía Homologada por la Federación Andaluza de Montañismo - Diciembre 2016



DESCRIPCION DEL SENDERO

El sendero comienza en el parking piscina Municipal, coincidiendo durante los primeros 6,2 kilómetros con el PR-A 346 'Lentegí-Las Bizarras-Entresiemras'. En este primer tramo comenzaremos con asfalto para continuar alternando pista y senda en una bonita zona de matorral bajo de bosque mediterráneo con algunos pinos y quercus. Como puntos de interés pasaremos junto a dos caleras y la Fuente de Las Bizarras en la cabecera del barranco de Juan Pérez. Tendremos vistas panorámicas del Barranco del río de Lentegí, Cázulas, de Guajar Alto, Sierra de las Albuñuelas, Pico de la Girda y Sierra Nevada.

A continuación tomaremos un tramo de pista forestal que discurre sobre la vía pecuaria de 'Camino de Ítrabo a Granada o de Los Vinateros' algo menos de dos kilómetros que nos situará junto al cerro 'El Puntal'. Aquí comienza una bonita subida por una senda de herradura sobre terreno rocoso hasta el Alto del Rayo.




Tras bajar suavemente por la senda nos sacará al Puerto Viejo y comenzaremos el descenso fuerte en zigzag durante unos 2'5 kilómetros hasta una pista forestal junto al cortijo de Guarjama. En este punto tenemos la opción de visitar (fuera de sendero) la Fuente de Guarjama, a unos 800 metros (ida).

Tomaremos la pista a la izquierda, que nos ofrece unas bellas vistas al barranco y la costa tropical, y sin dejarla nos llevará al municipio de Lentegí y nuestro punto de partida junto a la piscina.



No se permite hacer fuego
No se permite la recolección de minerales y rocas
No se permite la recolección de plantas
No se permite la captura de animales



Evite hacer ruido
Respete los bienes y propiedad privada
Deposite la basura en contenedores
Manténgase en los caminos

Señalización de senderos de pequeño recorrido (PR)

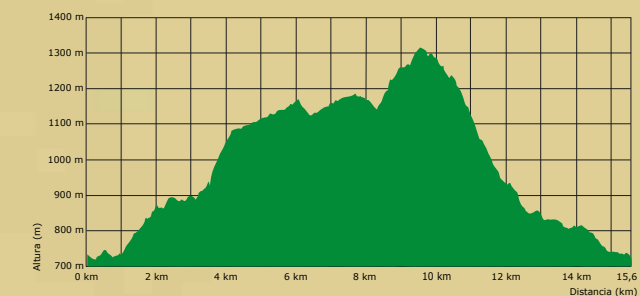


Atención: conviene llevar botas de montaña y vestimenta adecuada, agua y comida, así como bloc de notas, cámara fotográfica, etc.
Infórmese de las previsiones meteorológicas.

MEDIO Severidad del medio natural	ITINERARIO Orientación en el itinerario	DESPLAZAMIENTO Dificultad en el Desplazamiento	ESFUERZO Cantidad de esfuerzo necesario
2	2	2	2
1 Valor mínimo, 5 valor máximo			

Valoración de dificultad según MIDE

Perfil altitudinal



Datos Técnicos
Sendero circular
Longitud 15.600 m
Tiempo est. 5 h 35 min.
Desnivel acumulado de ascenso 815 m
Desnivel acumulado de descenso 815 m