

Esta pista por la que caminamos era el camino utilizado antiguamente por los vecinos de Bérchules para ir hacia Granada, cuando hacían el viaje en invierno preferían ir por aquí, así evitaban el río Guadalfeo durante algunos kilómetros, aunque luego tenían que bajar de nuevo al río por la Cuesta del Puntal.

Al llegar al cementerio de Lobras volvemos a salir al asfalto, tomando hacia la izquierda dirección Lobras, a unos trescientos metros pasamos junto a las **Eras de los Llanos**, aun intactas, la Era de arriba se conserva mejor que la de abajo, desde la Era de arriba también se disfruta de unas vistas estupendas del pueblo, la Sierra de la Contraviesa y de la Sierra de Lújar. En esta Era el día 29 de agosto se celebra una fiesta, se llama **"El entierro de la zorra"**, se vienen los jóvenes y los mayores del pueblo y se hacen juegos tradicionales.



DATOS GENERALES:

Distancia: 6,5 Km.

Época recomendada: todo el año, evitando días calurosos.

Punto de salida y llegada: Pueblo de Lobras.

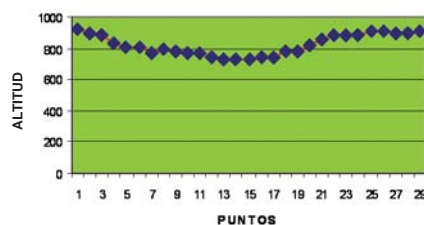
Duración aproximada a pie: 2 horas

Dificultad: media

Tipo de itinerario: circular

Otros: se recomienda llevar agua, no existen fuentes en el camino.

PERFIL DEL RECORRIDO



SEÑALIZACIÓN DE PEQUEÑO RECORRIDO PR:



Continuidad

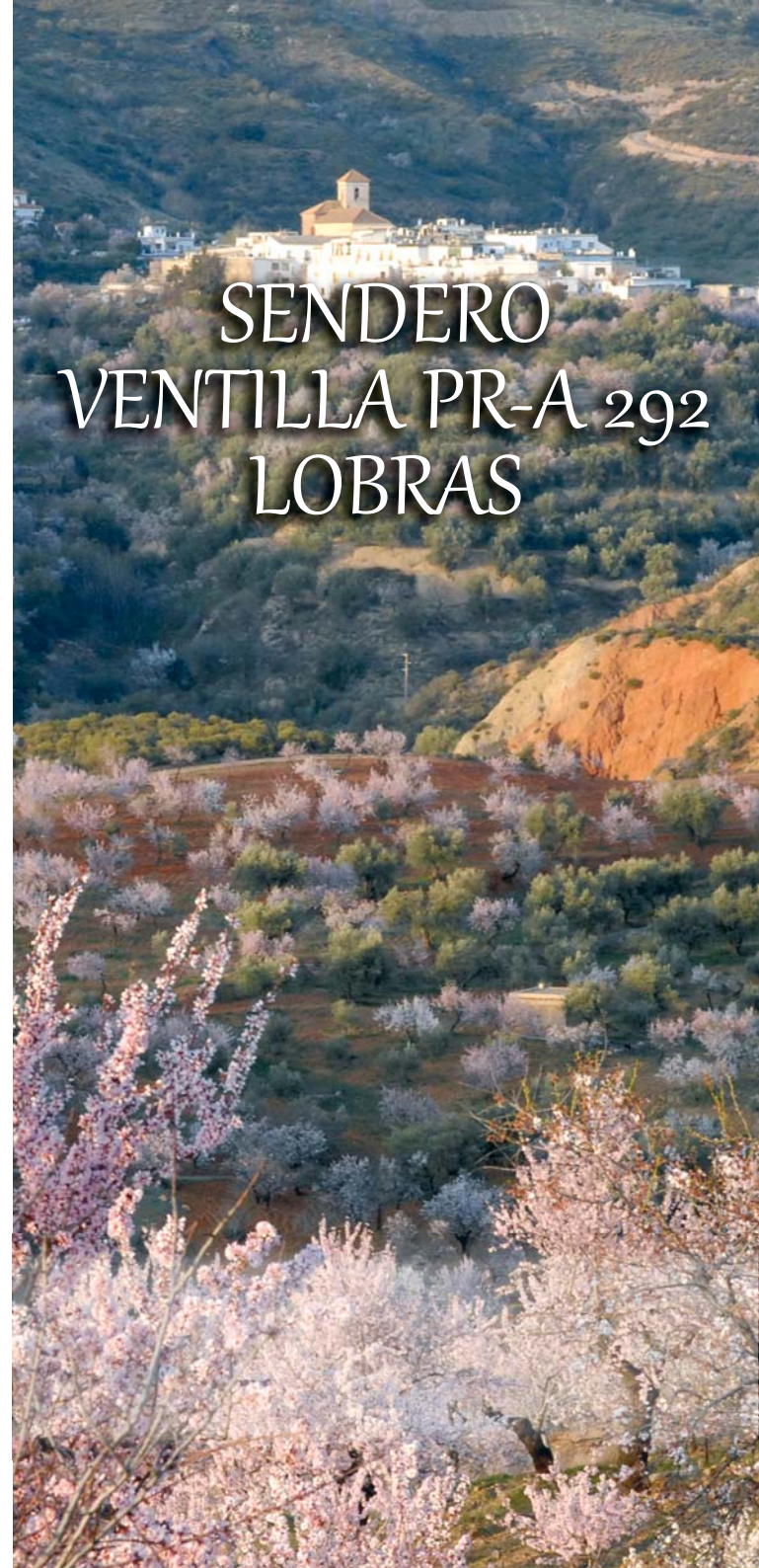


dirección errónea



AYUNTAMIENTO DE LOBRAS

SENDERO VENTILLA PR-A 292 LOBRAS



El **Sendero Ventilla** es un sendero circular que parte desde el pueblo de Lobras, más concretamente junto a la Ermita de las Ánimas y a las antiguas escuelas. En este primer tramo coincide con el GR-7 dirección Cádiar, andamos unos metros sobre carretera asfaltada ya que al poco tiempo tomamos un camino que nos sale a la derecha, en este punto dejamos el GR-7 para unirnos a otro sendero el GR-142 en esta ocasión dirección Nieves.

Por donde caminamos ahora se conoce en el pueblo como "**Camino de las Escañas**", vamos bajando entre cultivos de almendros, olivos y pequeños huertos de los vecinos de Lobras. Después de andar un kilómetro aproximadamente la pista cruza un pequeño riachuelo que no lleva agua normalmente, al cruzar el riachuelo el camino que traíamos comienza a subir en una curva muy pronunciada, por ahí continúa el GR-142, nosotros debemos coger otra pista más pequeña que nos sale a la izquierda, haciendo un giro de 90°.

El camino por la que transitábamos antes tiene poco tráfico y esta nueva menos aun, ya que se utiliza sólo para llegar a una labor de almendros. Resulta curioso ver a los pocos metros unos tarajes justo al lado derecho del camino, tienen un porte de árbol llegando a medir 6 metros de altura. Después de caminar durante un ratito entre almendros, la pista muere en el barranco y tenemos que continuar por una vereda.

Este barranco es conocido por la gente de la zona como el **Barranco del Riachuelo**, el paseo por este tramo es muy agradable ya que hay bastante sombra de álamos y tarajes, también encontramos aromáticas como tomillo, orégano, lavanda, el falso regaliz, etc.

Existe en este barranco un tajo a mano derecha, de roca más blanca que el resto de la zona, se llama **Tajo los Vilches**, antiguamente con las piedras que se sacaban de ese tajo se hacía la cal y en los pequeños barranquillos que desembocan a este más grande y por el que caminamos, todavía quedan caleras donde se calentaban estas rocas.



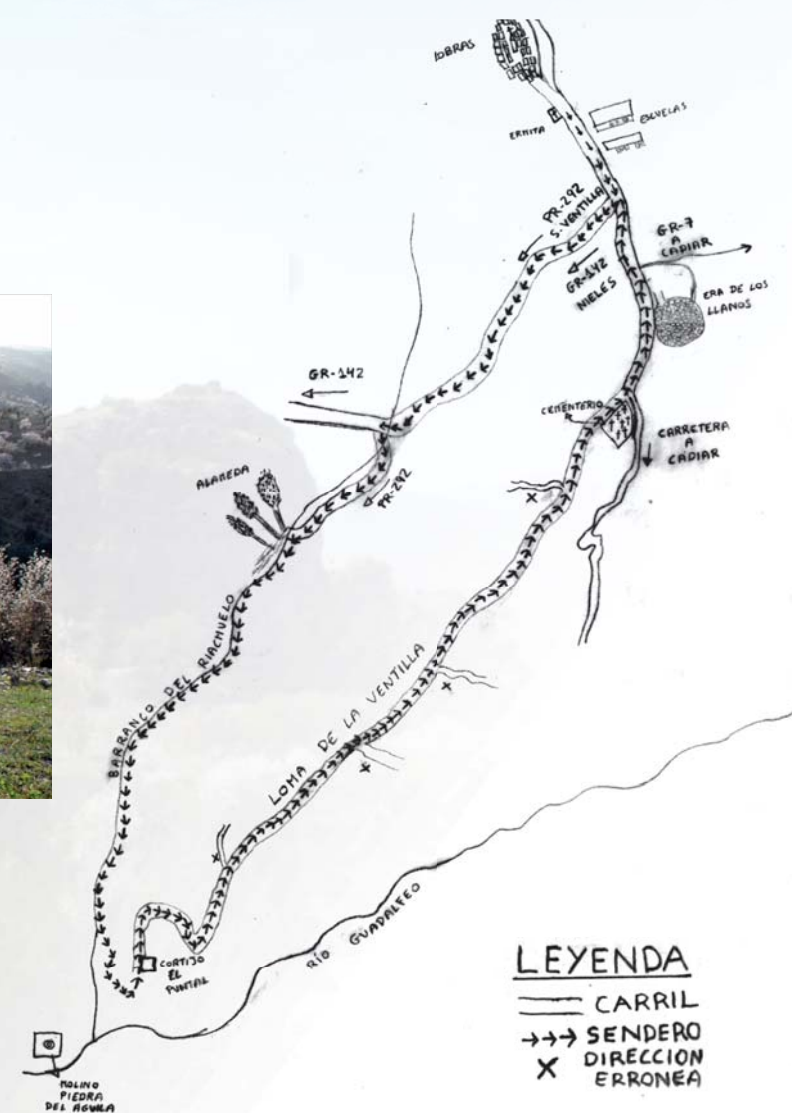
Caminando barranco abajo, llega un momento en el que se abre y se hace más amplio, en este punto se ven unos tarajes a la izquierda del barranco, nos tenemos que desviar hacia la izquierda, cruzar estos tarajes y encontraremos el sendero que sale del barranco y comienza a subir. Merece la pena realizar una parada en este punto y tomar un descanso.

El sendero por el que veníamos y que pasaba justo por el barranco era el antiguo camino que utilizaban los vecinos de Nieves para llegar hasta el **Molino del Tajo del Aguila** y hasta otros molinos y almacenes situados al otro lado del Guadalfeo.

Comenzamos una pequeña subida aunque algo empinada, se llama la **Cuesta del Puntal**, por aquí llegaban los vecinos de Lobras al Molino del Tajo del Aguila. Es una rápida subida que nos lleva hasta la era del **Cortijo el Puntal**, aunque el cortijo está abandonado es un sitio bonito y desde el que podremos ver el pueblo de Nieves y el Mulhacén al fondo.

A partir de aquí continuaremos nuestro camino por pista hasta el final.

Continuamos subiendo para situarnos en la loma del **Cerro Ventilla**, esta loma está completamente cultivada de al-



mendros e higueras, según la época del año en la que decidamos hacer el paseo podremos probar o no sus frutos.

En cuanto comienza la subida más suave llegamos a un cruce donde encontramos la pista principal, tomaremos hacia la derecha, desde aquí iremos caminando todo el rato por la loma del Cerro Ventilla, es un paseo muy bonito ya que podemos disfrutar de unas vistas panorámicas, a la derecha toda la **Sierra de la Contraviesa**, a la izquierda los pueblos de **Nieves, Lobras, Tímar y Juviles con Sierra Nevada** al fondo y si volvemos la vista atrás veremos la **Sierra de Lújar y la Sierra de Almijara y Tejeda en Málaga**.

