
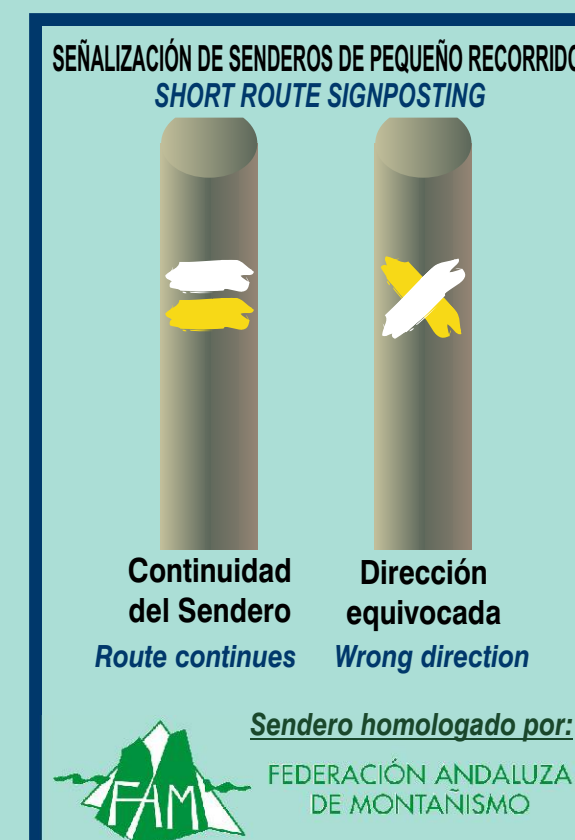


PR-A 274

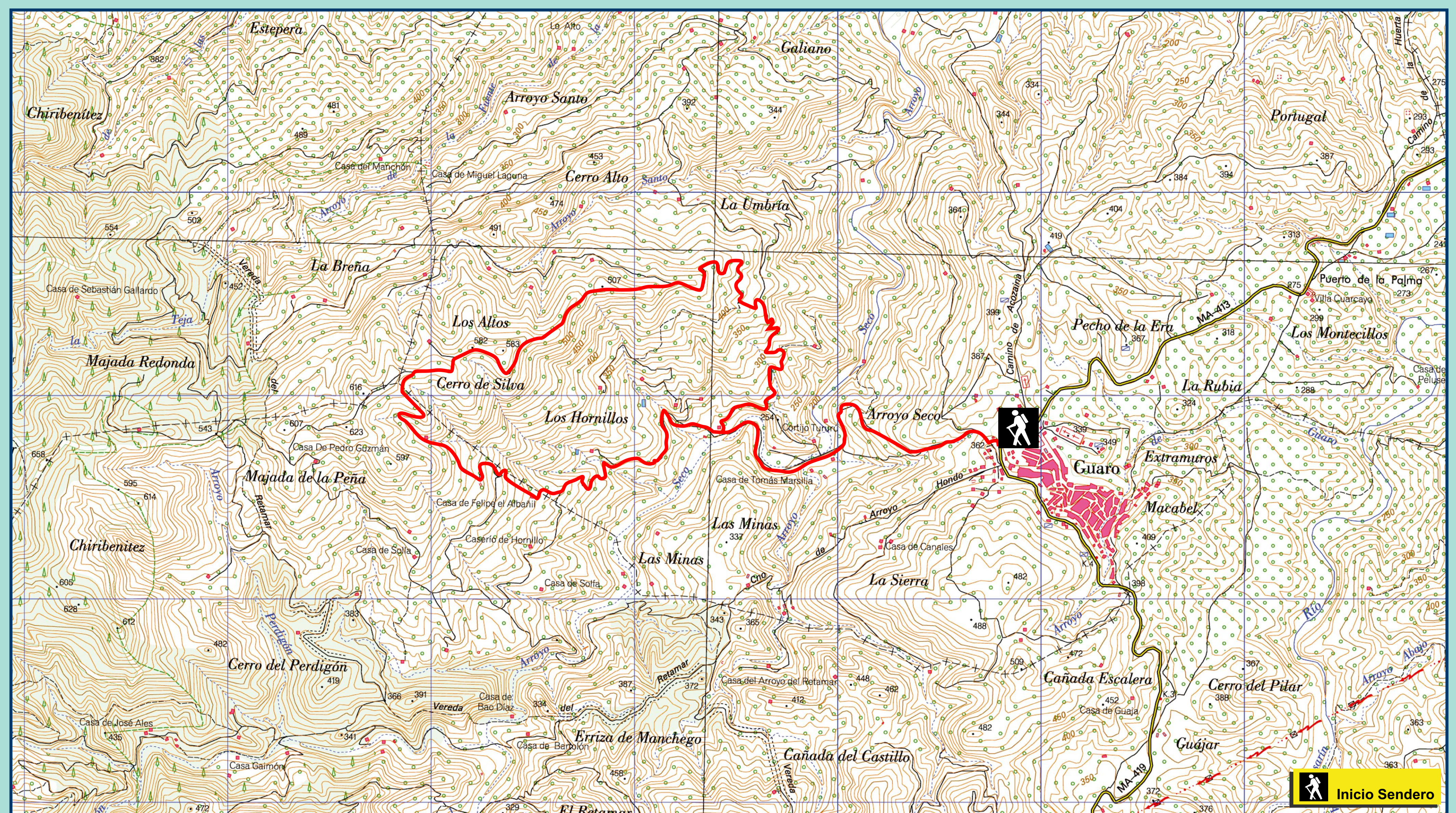
Sendero Guaro - Puerto Alto

DATOS TÉCNICOS

Tipología: Pequeño recorrido
Longitud: 8,5 kilómetros
Desnivel: 391 metros
Cota inferior: 198 metros s.n.m.
Cota superior: 589 metros s.n.m.
Trazado: Circular
Tiempo estimado: 4 horas
Tipo de terreno: Montañoso
Dificultad: Media



Falda Sur del Torrecilla



Descripción del trazado.

En el punto de partida se inician dos caminos, el del Sotornil al frente, y el del Arroyo, a la derecha que es inicio del sendero. Este camino rápidamente se bifurca en dos, siendo el correcto esta vez el de la izquierda que es el que desciende de forma pronunciada. El descenso lo vamos haciendo rodeados de almendros pasando junto a un picadero de caballos y concluye al llegar a la confluencia de los arroyos Piora y Seco. Tras un tramo de unos 600 metros junto al cauce del arroyo

que lleva agua gran parte del año y contiene una rica vegetación de ribera; éste se cruza por un puente de nueva construcción, tras el que el carril se bifurca en el punto donde el recorrido se torna circular, siendo pues las dos opciones válidas. Tomando el ramal de la derecha se inicia la ascensión hacia Puerto Alto. Es ésta la parte más dura de la ruta, ya que la subida será dura y continua, sin embargo, a medida que se gana altura se obtiene la recompensa de estupendos paisajes. Poco antes de llegar al punto más alto del Cerro de Los Altos, se encuentra el cruce de caminos

donde, el de la izquierda se dirige en descenso de nuevo al valle del Arroyo Seco, desembocando en el cruce de unión del sendero y el de la derecha nos permite contemplar la ascensión a Puerto Alto, siendo las vistas espectaculares: al Este el valle del Guadalhorce y el Parque Natural Sierra de las Nieves con el macizo El Torrecilla, al Sur Sierra Canucha con las cumbres Los Cuchillos, al Norte Sierra Prieta y Sierra Cabrilla, y Alosaina.

🇬🇧 Description of the route.

TECHNICAL DATA

Type: Short route
Length: 8,5 kilometres
Difference in level: 391 metres
Minimum altitude: 198 metres above sea level
Maximum altitude: 589 metres above sea level
Route: Circular
Estimated time: 4 hours
Type of terrain: Mountainous
Difficulty: Intermediate


At the starting point, we shall find two tracks. The Sotornil track, straight ahead, and the Arroyo track, on the right, which is the beginning of the route. This path soon divides into

two. This time the correct one is the one on the left, a steep downhill track. While descending we shall see almond trees and pass next to a riding school. This section ends when we reach the place where the Piora and Seco streams join. After about 600 metres walking parallel to the stream, which has water most of the year and contributes to the rich

vegetation on its banks; we shall cross over a new bridge. Then the track divides at the point where we can choose a circular route; therefore, both options are available. If we take the track on the right, we shall start climbing towards Puerto Alto. This is the toughest part of the route, as the track is very steep and continuous. However, as we gain height, we will be rewarded with wonderful views. Just before reaching the highest point of Cerro de Los Altos, we shall find a crossroads where the left branch leads down to the Seco Stream valley and to the place where the track divided. The right-hand branch will allow us to continue up to Puerto Alto, where the view is spectacular: the Guadalhorce Valley and the Sierra de las Nieves Natural Park to the east with El Torrecilla peak; the Canucha Mountains with Los Cuchillos peak to the south; the Prieta and Cabrilla Mountains and Alosaina to the north.



Flor de Almendro



Torrecilla