



RED DE SENDEROS HOMOLOGADOS

SL-A 168

Subida al Pico Los Reales

FICHA DE SENDERO

Fecha de apertura de ficha: 06/06/2014

COMARCA: COSTA DEL SOL OCCIDENTAL

ENTORNO NATURAL: PARAJE NATURAL DE LOS REALES DE ESTEPONA

PROVINCIA: Málaga

MUNICIPIO/S: Estepona

ORIGEN: Plazoleta de Salvador Guerrero

DESTINO: Vértice Geodésico del Pico de Los Reales

ITINERARIO: Plazoleta de Salvador Guerrero - Mirador Salvador Guerrero - Pico de Los Reales

ACCESO AL SENDERO: Desde Puerto de Peñas Blancas, ubicado a unos doce kilómetros de Estepona en la Carretera MA-557 que une dicha localidad con Jubrique, tomamos la carretera que lleva a Pico de los Reales. A 4,5 kilómetros del Puerto, se encuentra el refugio Los Reales, y 200 metros más adelante encontramos una plazoleta desde la que emprendemos el camino de ida





FECHA DE HOMOLOGACIÓN: 2014


PROMOTOR: Ayuntamiento de Estepona



El Método MIDE

El M.I.D.E. valora de 1 a 5 puntos (de menos a más) los siguientes aspectos de dificultad:

 MEDIO Severidad del Medio Natural	 ITINERARIO Orientación en el itinerario
 DESPLAZAMIENTO Dificultad en el Desplazamiento	 ESFUERZO Cantidad de esfuerzo necesario

			
2	2	2	1

Calculado según criterios M.I.D.E. para un excursionista medio, poco cargado.

DATOS DESCRIPTIVOS

TRAYECTO/TIPO RECORRIDO: Lineal

LONGITUD: 1,8 km

LONGITUD DE IDA Y VUELTA: 3,6 km

TIEMPO ESTIMADO: 1 horas

TIEMPO ESTIMADO DE IDA Y VUELTA: 1 hora, 50 minutos

ÉPOCA RECOMENDABLE: Invierno, primavera y otoño

COORDENADAS INICIO: UTM (X/Y)-ED50. 30S x= 02883 - y=4039428

COORDENADA FINAL: UTM (X/Y)-ED50. 30S x=0302187 - y=4039946

DESNIVEL MÁXIMO: 187 m

DESNIVEL ACUMULADO DE ASCENSO: 217 m

DESNIVEL ACUMULADO DE DESCENSO: 31 m

TIPO DE CAMINO: Pista (39%) y senda (61%)

OTROS DATOS DEL SENDERO

RESTRICCIONES POR MOTIVOS AMBIENTALES:

ACCESIBILIDAD: A Pie

CARTOGRAFÍA: UTM-ED50. IGN 1:25.000. Mapa 1072-I

DISPONIBILIDAD DE TRACK: SI

SENDEROS QUE ENLACEN: Sendero Mirador Salvador Guerrero

FECHA ÚLTIMO MANTENIMIENTO: Señalizado en 2014

OBSERVACIONES:

DESCRIPCIÓN ORIENTATIVA

Nos encontramos en el Paraje Natural de Los Reales de Estepona, uno de los puntos más al sur de Europa donde se encuentra el Pinsapo.

Comenzamos la ruta en la Glorieta de Salvador Guerrero. Allí comienza una ruta que nos lleva hasta el Mirador del mismo nombre. Existe Panel Informativo, Balizas y Poste con Flechas Direccionales durante el corte recorrido (360 metros). Antes de llegar al Mirador tomamos un sendero que sale a nuestra derecha. Al poco de comenzar pasamos por una puerta en una valla. Dicha valla es para delimitar una zona de mayor protección en el Paraje Natural.

Seguimos por el sendero hasta pasar otra vez por una puerta en la valla. Esta operación deberemos de realizarla un par de veces más. En la siguiente pasamos junto a una especie de corral hecho con piedras. Después de la segunda pasada por la puerta en la valla, nos encontramos con un tramo de sendero un poco más difuso que al final nos conduce hasta una pista forestal.

Una vez en ella seguimos hacia arriba por la izquierda. Cuando acaba la pista comienza un sendero a la izquierda. Es el Sendero de Los Reales y que nos lleva hasta el Pinsapar. Existe Panel Informativo y Balizas. Nosotros lo dejamos al poco de comenzar para seguir por la izquierda un sendero que nos lleva hasta el Pico de Los Reales, lugar donde finaliza la ruta. Existe Cartel Horizontal Interpretativo del Paisaje y Vértice Geodésico.



RED DE SENDEROS HOMOLOGADOS

SL-A 168

Subida al Pico Los Reales

TRAZADO DEL SENDERO

