



# RED DE SENDEROS HOMOLOGADOS

**PR-A 251**

**De Ronda a Montejaque**

## FICHA DE SENDERO

*Fecha de apertura de ficha: 01/10/2012*

COMARCA: Serranía de Ronda (Valle del Guadiaro).  
ESPACIO NATURAL: Parque Natural Sierra de Grazalema.  
PROVINCIA: Málaga.  
MUNICIPIO/S: Ronda y Montejaque.  
PROMOTOR: CEDER de la Serranía de Ronda.  
FECHA DE HOMOLOGACIÓN: 2003.

### DATOS DESCRIPTIVOS

TRAYECTO/TIPO RECORRIDO: Lineal.  
LONGITUD IDA: 8,1 km.  
TIEMPO ESTIMADO IDA: 3 horas.  
TIEMPO ESTIMADO REGRESO: 3 horas.  
ÉPOCA RECOMENDABLE: Todo el año.  
DIFICULTAD IDA: Media (ver método MIDE).  
COORDENADAS UTM (X/Y) INICIO: 30S x=306078-y=4069663.  
COORDENADAS UTM (X/Y) FINAL: 30S x=299681-y=4068532.  
DESNIVEL MÁXIMO: 281 m.  
DESNIVEL ACUMULADO ASCENSO: 297 m.  
DESNIVEL ACUMULADO DESCENSO: 348 m.



### OTROS DATOS DEL SENDERO

COMO LLEGAR AL INICIO: Dirigirse al Barrio de La Dehesa, bordeando la cornisa del Tajo.  
ACCESIBILIDAD: A pie.  
CARTOGRAFÍA: Hoja MTNE. 1:25.000 (1050-II y IV, 1051-I y III).  
DISPONIBILIDAD DE TRACK: SI.  
ENLACE CON OTROS SENDEROS: Ronda-Cartajima PR-A 221, Ronda-Montejaque PR-A 251, Ronda-Benaoján PR-A 253, PR-A 71 Ronda - Pilar de Coca, SL-A 35 Ronda - Puente de la Ventilla, SL-A 36 Ronda - Ermita de la Virgen de la Cabeza, SL-A 37 Ronda - La Planilla, SL-A 38 Ronda - Molinos del Tajo, SL-A 39 Ronda - Pilar de Cartajima, SL-A 40 Ronda - Tajo del Abanico, SL-A 41 Ronda - Parque Periurbano y Montejaque-Cortes de la Frontera PR-A 252  
FECHA ÚLTIMO MANTENIMIENTO: Ruta revisada en mayo de 2012.  
OBSERVACIONES: Este sendero coincide íntegramente con el trazado del GR 7.

### DESCRIPCIÓN:

Nada más salir de la ciudad, nos introducimos en el Parque Periurbano de la Dehesa del Mercadillo, acondicionado como zona de recreo. Seguiremos el camino bordeando el Tajo hasta llegar a un cruce en el que encontraremos un hito de continuidad, cruzamos el carril y tomamos el desvío en dirección norte por otro carril más estrecho. Por el camino veremos varios cortijos y descenderemos hasta la zona conocida como Los Caracoles, tras la bajada desembocaremos en un carril que nos llevará a la carretera MA-555 que una Ronda con el vecino pueblo de Benaoján. Continuaremos por la carretera hasta encontrar un carril situado a la derecha, que nos conducirá hasta la vía Férrea Algeciras-Bobadilla. Pasaremos la vía y enseguida encontraremos un cruce señalizado donde seguiremos de frente en dirección a Montejaque. Comenzaremos a subir entre olivos y encinas hasta llegar a una nava, donde se encuentra la ermita de las Escarigüelas, donde dispondremos de una zona recreativa. Dejaremos la ermita para bajar por una vereda empedrada que nos llevará directamente a Montejaque, donde encontraremos la flecha que marca el final de nuestro recorrido.

Autor: CEDER de la Serranía de Ronda.



### El Método MIDE

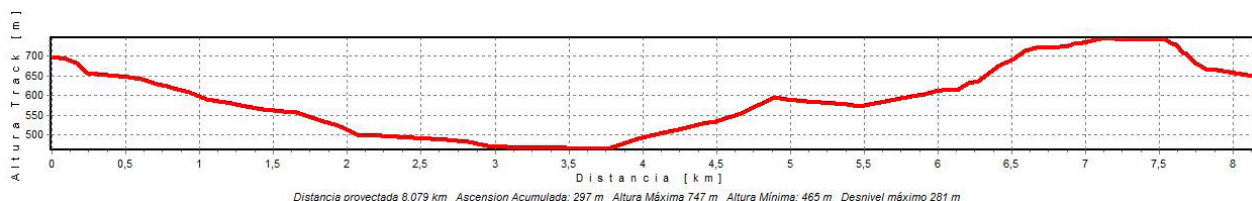
El M.I.D.E. valora de 1 a 5 puntos (de menos a más) los siguientes aspectos de dificultad:

MEDIO Severidad del Medio Natural	ITINERARIO Orientación en el itinerario
DESPLAZAMIENTO Dificultad en el Desplazamiento	ESFUERZO Cantidad de esfuerzo necesario

1	2	2	2

Calculado según criterios M.I.D.E. para un excursionista medio, poco cargado.

*Autor fotos:*





# RED DE SENDEROS HOMOLOGADOS

PR-A 251

De Ronda a Montejaque

## TRAZADO DEL SENDERO

