




Senderos y Miradores **FILABRES - ALHAMILLA**



Lucainena de las Torres



Mancomunidad de Municipios
para el Desarrollo de los Pueblos del Interior

LUCAINENA DE LAS TORRES



Situación geográfica

Lucainena de las Torres es un municipio español de la provincia de Almería, Andalucía. En el año 2005 contaba con 664 habitantes. Su extensión superficial es de 123 km² y tiene una densidad de 5,4 hab/km². Sus coordenadas geográficas son 37° 02' N, 2° 12' O.

Lucainena de las Torres se encuentra al norte de Sierra Alhamilla, lindando con los parajes naturales de la sierra del mismo nombre, además de los de Cabo de Gata, Karst en Yesos de Sorbas y Sierra Cabrera y a una altitud de 553 metros sobre el nivel del mar. Dista 53 km. de la capital, accediendo por la N-340; y su término municipal es de 124 km²

Orografía

Es en Sierra Alhamilla, donde Lucainena se enclava fundamentalmente, un relieve de sierra aislado, emergente de la depresión terciaria de Almería, en cuya configuración intervino ya como relieve paleográfico, diferenciando el corredor Tabernas-Sorbas, al norte, y los llanos del El Alquíán-Níjar, al sur.

Se trata de un relieve abrupto, alargado en dirección Este-Oeste, cuyo punto más alto es el vértice del Colativí con 1.387 metros de altura.

Reseñas Antrópicas

BARRANCO DE JUAGARÍ

Lugar dónde nace una fuente de aguas sulfurosas, de gran poder curativo como quedó demostrado en el estudio del profesor D. Gaspar Molina y Capel de 1851, en cuyo lugar se construyeron los baños públicos en 1850.

LAS MINAS





Aún se pueden ver algunos restos de las instalaciones mineras, junto con ocho hornos de calcinación del año 1896, testigos mudos del esplendor del que pudo gozar Lucainena a finales del S. XIX y principios del S. XX. Todo el lo gracias a la aparición de mineral de hierro en las laderas de Sierra Alhamilla.

FORTALEZA DE EL SALTADOR

Se encuentra sobre el cerro que le da nombre, el cerro “El Saltador”, entre la Rambla de Lucainena y la de Rambla Honda.

No existen referencias concretas sobre esta fortaleza, pero sí sobre la comarca en la que se enclava. Cuando los Omeyas se asentaron en la Península, los Banu Siray (tribu perteneciente a los yemeníes) se instalaron en este territorio, subsistiendo estelinaje hasta los últimos tiempos del reino nazarí, según Ibn al-Jatib.

Madoz, en el siglo XIX, cita El Saltador como una alquería



de Lucainena, y añade que en una montaña situada al Sur de la población existían las ruinas de un antiguo castillo.

Clima

Su temperatura media anual de 17,2° y goza de un clima fresco y agradable en verano que ronda los 25° de julio. En invierno las temperaturas oscilan entre los 10,5° de enero y los 11,3° de febrero.

Flora

Los restos de bosques son muy escasos, representándose algunas encinas y repoblación de pino en las zonas altas de la sierra.

Elementos más xerófilos y propios de las etapas de degradación del suelo son la retama, la coscoja, el romero, el tomillo, la bolina y el esparto.

Fauna

Entre las especies más representativas dentro de los anfibios y reptiles cabe destacar, el sapo corredor, salamanguera rosada, lagartija colirroja, culebra bastarda y culebra de herradura. Entre las aves se encuentran el halcón peregrino, el águila culebrera, lavandera blanca, zorzal común, gorrión molinero, entre otras. Y entre los mamíferos encontramos el conejo, la liebre, el tejón, el zorro y el jabalí.

Servicios y centros de información

Ayuntamiento:

Tlfo.950 364 068 Fax.950 364 735



www.lucainenadelatorres.com

www.viaverdelucainenadelatorres.org

Mancomunidad

Tlfno.: 950 363 071 Fax.: 950 106 401

www.mancomunidadpueblosdelinterior.es

Transportes:

Taxi Tlfno.950 364 217

Asistencia Sanitaria:

Consultorio médico de lunes a viernes Tlfno. 950 364 209

No cuenta con centro de salud, el más cercano se encuentra en el municipio de Sorbas, situado a unos 15 km.

Emergencias:

Tlfno.112

Guardia Civil de Sorbas Tlfno.950 364 002

Bares y restaurantes:

Casa Antonio

Tfno.: 950 364 125

Mesón La Plaza

Tfno.: 950 369 565

El Museo

Tfno.: 950 364 200

Hoteles y alojamientos:

Hotel "Venta el Museo"

Tlfno.950 364 200

www.ventaelmuseo.com

Cortijo los Baños

Tlfno.950 525 250 y 696 498 365

www.cortijo-al-haman.com

Cortijo "El Saltador"

Tlfn. 676 437 128

www.elsaltador.com

Casa rural La Mizalera (Polopos)

Tlfn.637545049



PR-A 331 "Los Marchales"



TIPO DE RUTA:

Circular

COTA MÁXIMA:

674 m.

DISTANCIA:

13,1kilómetros

TIEMPO ESTIMADO:

4 horas

DESNIVEL:

Ascenso 277m / Descenso 292m

TIPO DE TERRENO:

Ramblas, veredas y pistas



DIFICULTAD:

2 3 2 3

PUNTO DE PARTIDA Y LLEGADA:

Al inicio de la Vía Verde, junto al colegio.

POBLACIONES CERCANAS:

Lucainena de las Torres, Sorbas, Tabernas, Nijar y Uleila del Campo

CARTOGRAFÍA:

RECOMENDACIONES:

Llevar agua y protector solar, atención a las zonas con arena y en épocas de lluvias al caudal de las ramblas. También debemos prestar atención al calendario de caza, comunica tu salida a la guardia civil y a la Consejería de Medioambiente.

CÓMO LLEGAR:

Si venimos desde Almería o de Granada tomaremos la salida 376 de las autopistas A-92 y A-7 pasando por Tabernas y si venimos de Alicante o Murcia tomaremos la salida 514 vía Sorbas y llegar a la carretera N-340a, en su cruce con la AL 3107 carretera a Nijar y accederemos a Lucainena de las Torres.

LA RUTA:

El sendero PR-A 331 de Los Marchales, toma su nomenclatura del paraje por donde discurre el mismo.

El primer tramo del sendero recorre completamente la Vía Verde de Lucainena de las Torres, recuperando la antigua vía del tren que unía Lucainena de las Torres con Aguamarga, para trasladar el mineral sacado de las minas.

La segunda parte del sendero, iremos por dos Ramblas, Rambla Honda y Rambla de los Morales, hasta que empezamos a subir hacia el paraje de los Marchales, a través de caminos de herradura, pistas y veredas, Durante toda la subida iremos contemplando a un lado El Peñón de Lucainena y por el otro el Paraje del Marchal y la Vega de Lucainena, terminando nuestra ruta por un paseo por las calles de Lucainena de las Torres, dignas de ser visitadas, ya que te invitan a perderse entre ellas, con sus blancas casas y la cantidad de flores que siempre adornan todas sus calles, lo que le ha permitido obtener el 1er. Premio de

Embellecimiento de los Pueblos de la provincia de Almería en año 1998.



WPT 1 / UTM: 570954, 4099991 / KM: 0



Comienza en el inicio de la vía verde justo a la entrada del municipio entrando por la carretera AL-3107 , enfrente del muro del colegio. Comparte una primera parte del sendero con la vía verde, GR244 y SL “Senda Minera”.

Durante toda esta primera parte, nos encontraremos varias salidas a ambos lados. Seguiremos siempre por la vía verde que está muy bien señalizada.

WPT 2 / UTM: 572162, 4099797 / KM: 1.250

Nuevo cruce con carretera asfaltada. Hacia la izquierda iríamos al Cortijo los Baños. Hacia la derecha aparece el desvío de la SL A-62 “



Senda Minera”, la cual puede ser otra opción de una ruta mas corta.. Seguimos recto por la vía verde. Unos 30 metros mas adelante nos encontraremos con un área de descanso.

WPT 3 / UTM: 573398, 4099371 / KM: 2,650

Llegamos al área de descanso que se encuentra bien acondicionada con mesas, bancos y lugares para dejar las

bicicletas. Buen lugar para tomar un pequeño respiro



WPT 4 / UTM: 575267, 4098788 /KM: 5,0

Justo antes de llegar al final de la Vía Verde encontramos un pequeño mirador y un área de descanso. Desde el mirador podemos ver El Peñón de Bermejo situado a nuestra derecha, el paraje el Saltador, las ruinas de un molino antiguo dentro del Cortijo Las Tejas, bajo una palmeras que quedan a nuestra izquierda.



Al final de la vía verde hacemos un giro de 180 ° hacia



La izquierda descendiendo hasta pasar por debajo del puente de la vía, y entramos en Rambla Honda. Al pasar el puente a unos 300mts encontramos un nuevo cruce de ramblas continuamos por la

derecha. A la derecha nos encontraremos con el Cortijo el Saltador

WPT5 / UTM 574743, 4098778 / KM: 5.672

Llegamos a un cruce con carretera asfaltada a la derecha.



Nosotros seguimos por la rambla un poco a la izquierda. Encontramos retama y cañaverales.

Toda esta parte discurre por el Barranco del Caído que se junta con Rambla Honda

**WPT 6 / UTM: 573733,
4098504 / KM: 7,244**

Estamos a punto de abandonar Rambla Honda. En este punto observamos a nuestra derecha una alameda y las primeras casas de la barriada de



Rambla Honda, la cuál toma su nombre de la Rambla por la que hemos venido desde que dejamos la Vía Verde



**WPT 7 / UTM: 573496,
4098559 / KM: 7,515**

Llegamos al cruce con la carretera AL•3107. Cruzamos la carretera y seguimos recto por la rambla, llamada Rambla Los Morales, dejando atrás Rambla Honda y la barriada del mismo nombre. De nuevo seguimos por la Rambla alrededor de 1.5 kms. Durante este tramo de rambla, encontraremos hinojos, cañaverales, etc.



WPT 8 / UTM: 573019, 4097853 / KM: 8,600

Dejamos la Rambla y cogemos el camino que sube hacia la derecha que no se ve muy bien debido a la altura de la vegetación- Subimos un poco mas y nos encontramos con una verja cerrada que pone Finca ROLAYO.



Sorteamos la verja y seguimos subiendo en zigzag y veremos una marca de pintura. A partir de aquí la subida es en algunos tramos bastante dura. El primer tramo, hay que tomárselo con

tranquilidad.

WPT 9 / UTM: 572920, 4097937 / KM: 8,836



Terminamos de subir la primera parte de la cuesta y llegamos al cortijo los Marchalillos. Dejando el cortijo a la izquierda hacemos un giro de 180° hacia la derecha en dirección ascendente. El sendero no se ve muy bien debido a la altura de la vegetación. Seguimos rectos y dejamos unas ruinas a la derecha. Desde este punto se ve una cuesta y un hito de continuidad, camino por el que debemos seguir nuestra ruta, tomándolo con tranquilidad.

**WPT 10 / UTM:
572945,4098059 / KM:
8,950**

Terminamos otra subida y giramos hacia la izquierda. Desde este punto hay unas buenas vistas de la vega de Lucainena de las Torres.




WPT 11 / UTM: 572784, 4098107 / KM: 9,160

Hasta este punto hemos seguido subiendo por una vereda, pasando por el paraje conocido como "Los Marchalillos" y nos hemos encontrado varias marcas de pintura que nos han ido sirviendo de referencia en nuestro camino.

En este punto tomamos el camino de la derecha para continuar nuestro camino

**WPT 12 / UTM: 572722, 4098175
/ KM: 9,300**

Llegamos a un algarrobo que nos puede servir para descansar un poco. Un poco mas adelante también vemos otro algarrobo. Debemos seguir recto subimos un poco y empieza una pequeña bajada que nos lleva al otro algarrobo



WPT 13 / UTM: 572730, 4098330 / KM: 9,660

Después de haber seguido subiendo llegamos a un carril que nos lleva al Cortijo del Marchal Donate. Cruzamos el carril y seguimos subiendo. Seguimos en el paraje Los Marchalillos. Hacia la derecha llegaríamos por el carril a la Fuente de los Marchalillos.

WPT 14 / UTM: 572293, 4098755 / KM: 10,350

Desde el punto anterior hemos ido subiendo por una vereda un poco estrecha y llena de piedras. Hemos venido

zigzageando. Bajamos un poco y seguimos por el camino estrecho viendo a lo lejos un hito de continuidad al fondo.

Durante todo este recorrido vamos dejando a nuestra izquierda el Peñón de Lucainena, el cual vamos bordeando. Estamos en la parte mas alta del sendero.



WPT 15 / UTM: 571995, 4099004 / KM: 10,840



Desde el punto anterior hemos venido bajando suavemente por una pista de piedras. Desde aquí tenemos una panorámica de Lucainena. Hay marca de pintura de continuidad en una piedra a la izquierda. Comienza una pequeña subida y a unos 200 metros empieza una bajada. Al fondo vemos un cortijo que debemos dejar a la derecha y seguimos bajando por el camino. Vista panorámica del valle y de Lucainena

WPT 16 / UTM: 571629, 4099207 / KM: 11,450

Llegamos al Lavadero del Marchal que dejamos a la derecha. Aquí tenemos abundante sombra y un manantial donde refrescarnos.



Unos 50 metros mas adelante encontramos un cruce. Hacia la derecha seguiríamos por la SL "Senda Minera" Nosotros seguimos hacia la izquierda compartiendo esta parte del sendero con

la SL. Desde aquí nos quedan aproximadamente 1,4 kms.

WPT 17 / UTM: 571403, 4099407 / KM:

En este punto debemos hacer un giro de 180^a hacia la derecha, abandonando la "Senda Minera", que es el camino ancho del cual venimos para pasar a un camino estrecho, que nos llevará a un cortijo , el



cual dejaremos a nuestra derecha para tomar el camino que nos lleva a las primeras casas de Lucainena.

Desde estos puntos ya estamos viendo todo el municipio de Lucainena, con la piscina en un primer término y la Iglesia de Montesión al fondo. A nuestra derecha, dejamos toda la vega de Lucainena.

WPT 18 / UTM: 571189, 4099581 / KM:

Entramos en el casco urbano de Lucainena y tomamos

 **Senderos y Miradores**
FILLABRES - ALHAMILLA

un pequeño carril de tierra que sale a la izquierda entre las señales de tráfico, dejando el hito a la derecha.

Al terminal el carril a unos 50 metros tomamos el asfalto dirección derecha en sentido descendente y nos desviamos por la primera calle que hay a la izquierda, que es una calle estrecha llamada C/S. Ramón y al final de ésta,



giramos hacia la izquierda por la C/ Real en sentido ascendente hasta que lleguemos a la plaza del Ayuntamiento



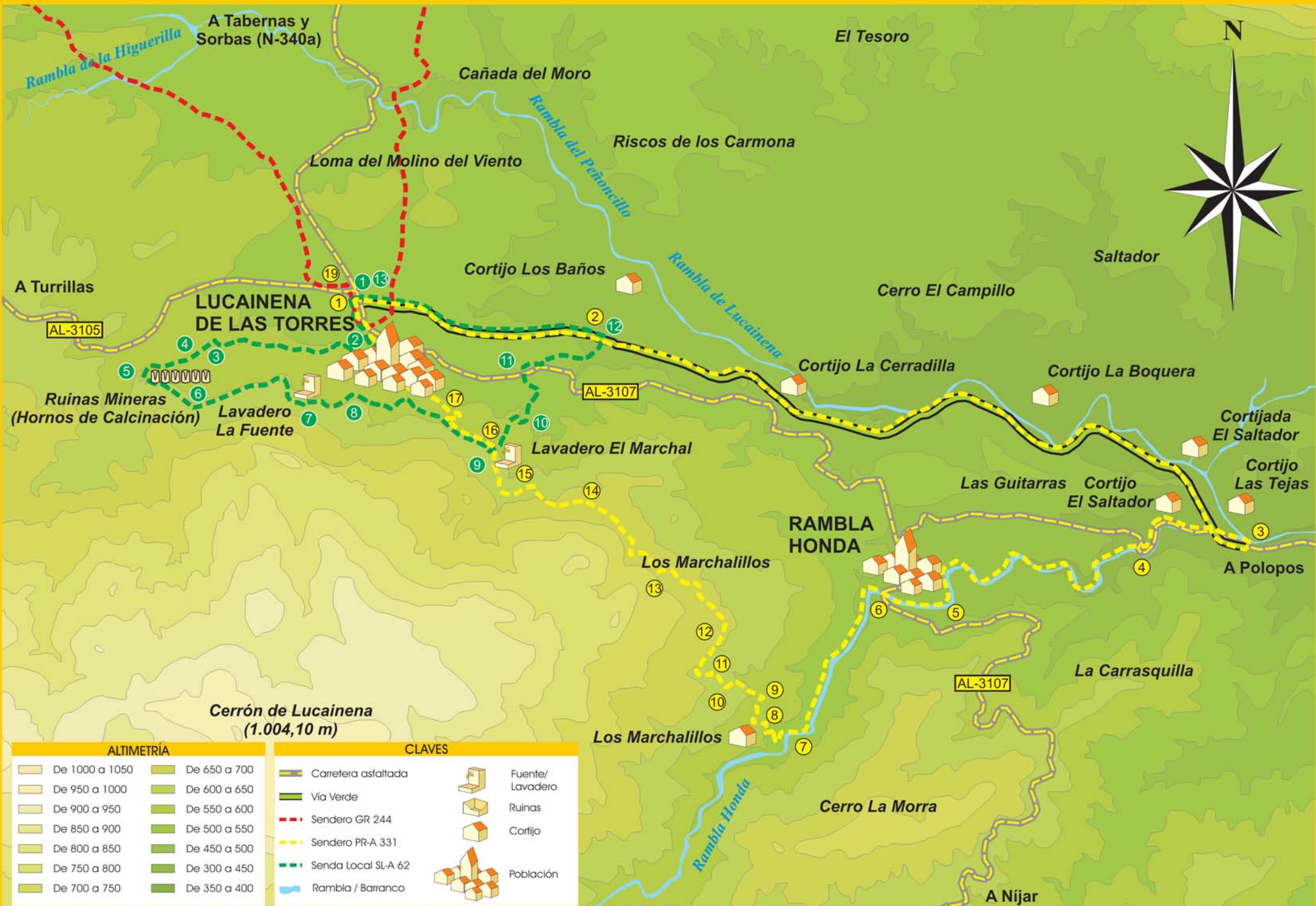
WPT 19 / UTM:
571046, 4099650 / KM:

Llegamos a la plaza del Ayuntamiento donde podremos hacer una parada si queremos y disfrutar de la comida típica de la zona y tomar el fresco

bajo el árbol centenario. Tomamos la única calle que hay a la derecha y al terminar de pasarla volvemos a girar hacia la derecha entrando en la C/Almería. Bajamos toda la calle, dejando la farmacia a la izquierda y la cuesta que lleva a la Iglesia de Nra Sra De Montesión, hasta llegar a la Crta, girando hacia la izquierda y pasando al lado del colegio

WPT 20 / UTM: 570950, 4099992 / KM: 13.100

Vía verde, fin del sendero.



A Tabernas y Sorbas (N-340a)

Cañada del Moro

El Tesoro

Riscos de los Carmona

Loma del Molino del Viento

Saltador

A Turrillas

Cortijo Los Baños

Cerro El Campillo

LUCAINENA DE LAS TORRES

AL-3105

AL-3107

Ruinas Mineras (Hornos de Calcinación)

Lavadero La Fuente

Lavadero El Marchal

Cortijo La Cerradilla

Cortijo La Boquera

Cortijada El Saltador

Cortijo Las Tejas

Las Guitarras

Cortijo El Saltador

A Polopos

RAMBLA HONDA

Los Marchalillos

La Carrasquilla

Cerrón de Lucainena (1.004, 10 m)

Los Marchalillos

Cerro La Morra

A Nijar

ALTIMETRÍA		CLAVES	
	De 1000 a 1050		Carretera asfaltada
	De 950 a 1000		Vía Verde
	De 900 a 950		Sendero GR 244
	De 850 a 900		Sendero PR-A 331
	De 800 a 850		Sendero Local SL-A 62
	De 750 a 800		Rambla / Barranco
	De 700 a 750		Fuente/ Lavadero
	De 650 a 700		Ruinas
	De 600 a 650		Cortijo
	De 550 a 600		Población
	De 500 a 550		
	De 450 a 500		
	De 400 a 450		
	De 350 a 400		