

22

ARDALES • EL BURGO

Los Montes Públicos de Ortegícar y el Río Turón



TIEMPO DE REFERENCIA
5 horas 35 minutos



LONGITUDES (km)		ALTITUDES Y DESNIVELES (m)			
Longitud	22.8	Ascenso acumulado	570	Altitud final	560
Km ascenso	10.4	Descenso acumulado	360	Altitud máxima	815
Km descenso	8.9	Diferencia máxima	465	Altitud mínima	348
Km en llano	3,5	Altitud de inicio	370	Altitud media	630

»» Resumen de la etapa ««

La Etapa 22 se inicia y termina en el Río Turón a su paso por las localidades de Ardales y El Burgo respectivamente. A falta de un itinerario que tome la línea más recta entre ambos puntos siguiendo el valle, el recorrido homologado recurre a ascender a más de 800 metros de altitud hasta los tres montes públicos que gestionan la masa forestal de los cerros de margocaliza de la Sierra de Ortegícar. El perfil, por tanto, muestra una ascensión y un descenso de importancia en una ruta de longitud exigente.

Aproximadamente hasta la mitad se lleva dirección oeste, y luego se gira hacia el sur a partir de Los Márquez.

Siempre se transita por carriles forestales y pistas de tierra en buenas condiciones. En la zona central porque se trata de viales de acceso a Montes Públicos, y al principio y al final porque hay varios cortijos de renombre y numerosos campos de cultivo de secano. Casi la mitad del recorrido encuentra cobijo bajo la sombra de los bosques de pino carrasco en estas lomas arcillosas.

»» Lo mejor de la etapa ««

La etapa lleva al caminante a una sierra bastante desconocida situada en el triángulo Ardales, El Burgo y Serrato entre la zona calcárea de la Sierra de Ortegícar, al norte, y el Río Turón al Sur. >



							
1	1	1	3	3.1	19.7	--	NO


Descripción pictogramas MIDE, páginas 11 y 17

► La zona tiene bastante aceptación entre los amantes del senderismo y de la bicicleta de montaña, con el famoso recorrido circular del Espinazo del Perro y una red de pistas forestales que permiten idear numerosos circuitos incluyendo el trazado del GR-7 E-4 en su quinto tramo.

Es la primera vez que el GR-249 se encuentra con una extensión de tal magnitud de margocalizas, sobre las que se asienta un pinar de repoblación bastante denso en algunos puntos bajo el que empiezan a despuntar encinas, enebros y sabinas. La salida y la llegada, por su parte, facilitan el encuentro con el Río Turón antes del Embalse del Conde del Guadalhorce, que se ve desde varios puntos así como diversas vistas de las dos etapas anteriores.

- **Punto de Inicio:** Cruce de la Calle Mancerilla con la Calle Huelva, en la zona noroeste de Ardales.
- **Acceso al Punto de Inicio:** A Ardales se accede por la A-357 Málaga Campillos. A la zona de comienzo también se llega mediante la MA-5402, que permite el enlace con Casarabonela (por la A-7275) y con El Burgo (la MA-5401 que enlaza con las anteriores).
- **Punto de finalización:** Calle Fuente Nueva, en la parte norte del pueblo de El Burgo, precisamente en la carretera de Ardales.
- **Acceso al punto de finalización:** La MA-5401 o Carretera de Ardales. El Burgo tiene conexión con la Serranía de Ronda y el Valle del Guadalhorce mediante la A-366 (Ronda-Alozaina).
- **Posibles escapes:** La carretera MA-5400 enlaza los municipios de Serrato y El Burgo. Aunque no sea visible desde el sendero, está muy cerca del mismo, siempre a la derecha, a partir del punto más alto de la etapa en Los Márquez.
- **Punto de no retorno:** A partir de los Márquez, lo mejor es seguir el GR y bajar a El Burgo. Hay una referencia clara en el terreno: es la parte más alta del recorrido, al salir del bosque de pinos y antes de entrar en otro nuevo.
- **Cartografía:** Se comienza en el **1038-I** (Ardales) pero solo unos metros. La parte principal arbolada se encuentra en el **1037-IV** (Serrato) y se finaliza en el **1051-I** (El Burgo).
- **Términos municipales:** Hasta el kilómetro 8.2 es Ardales. Se transita durante algo más de 2.5 km en la linde de este pueblo con el de El Burgo y luego, a partir de Los Márquez, es terreno de este último pueblo.

El tajo conocido como la Laja se queda a la izquierda del camino, pero fuera de la vista, y le da nombre a todo un monte



• Para disfrutar de la senda sin peligros

El sendero no pasa por ningún núcleo habitado de forma permanente, aunque sí es frecuente el tránsito de personas al principio y al final, coincidiendo con las zonas de labor. Dado que tampoco hay puntos de aprovisionamiento de agua, es necesario planificar muy bien una ruta tan larga y con este nivel de exigencia física.

Aunque se transite por asfalto, no se trata de carreteras al uso sino de carriles asfaltados en las zonas de mayor pendiente. La circulación de vehículos es muy escasa en toda la zona.

• Enlaces a otros senderos y Vías Pecuarías

La Etapa 5 del GR-7 E-4 (Serrato Ardales), de 13.6 km de longitud, coincide desde el inicio y hasta el Puente de la Molina, pero se desvía hacia el noroeste en el primer cruce de carriles importantes nada más cruzar el Río Turón.

El Ayuntamiento de Ardales ha habilitado cinco Rutas para una Vida Sana que parten del casco urbano. Son las Rutas del Cortijo Simón, de la Carretera de El Burgo, de los Llanos de Belén, de la Carretera del Badén y la Subida al Calvario, con longitudes entre 8 y 2 kilómetros. En este pueblo se conoce la primera parte del sendero como el Camino de los Jiménez, una zona denominada así por los enormes terrenos pertenecientes al cortijo del mismo nombre. Lo



Un denso tapiz de *Potamogeton* cubre las zonas de menor corriente del Río Turón

mismo ocurre con la parte alta, Los Márquez, a la que llevan algunos caminos con ese nombre.


Dentro de la Red de Itinerarios Cicloturísticos de la Sierra de las Nieves se ha equipado la Ruta de El Burgo al Espinazo del Perro, circular de 19.3 kilómetros de longitud que coincide con la Gran Senda de Málaga en la parte final. En el Puerto de la Herradura precisamente se desvía esta otra propuesta a la izquierda, hacia el Cortijo de la Herradura (a 250 metros del cruce), y ese es el Camino tradicional del Puerto de la Cumbre. El otro camino viejo es el de Teba, que es el que va por el valle del Arroyo de los Niños en dirección norte coincidiendo con el sendero al final de la etapa.

Por último, en la zona de huertas sale un carril asfaltado hacia la izquierda que se conoce como el Camino de los Membrillos.

LOS RÍOS Y EL AGUA

En realidad el recorrido permite poco el contacto con cauces y manantiales. No obstante, las lomas de margocaliza que se visitan son la divisoria de cuenca entre dos ríos de primera magnitud en la provincia de Málaga. Hacia el sur, y con una visita fugaz al principio, el Río Turón, escasos kilómetros antes de su embalse en el Conde de Guadalhorce. El Turón a su paso por el Puente de la Molina tiene poca cobertura vegetal en sus orillas, un cordón denso

El Puente de la Molina justo en el comienzo de la Etapa 22



de adelfas y algunas aneas, con una interesante población de una planta acuática del género *Potamogeton* que tapiza la superficie del agua con sus hojas lanceoladas desde la que salen unas espiguitas erectas portando las flores.

Hacia el norte, diversos arroyos temporales nacen de estas cumbres para desembocar en el Río Guadalteba, que como tal empieza a denominarse en el pueblo de Serrato al confluir en el casco urbano el Arroyo de las Cuevas con el Riachuelo de Serrato. Se trata, pues, de una divisoria de cuencas (especialmente remarcable en el Cerro de Márquez) que lleva aguas a dos pantanos diferentes, el citado del Conde del Guadalhorce y el del Guadalteba, que se unen como se sabe en la entrada del Desfiladero de los Gaitanes.

En el extremo nororiental de la Loma del Castillo se localiza la Fuente Techada, fuera del recorrido, pero al final sí que se pasa por un manantial de importancia local, la Fuente Nueva, recientemente habilitada. Antes de llegar a ella se pasa por un lugar rico en nacimientos. Cuando



Una rana común se solea sobre las hojas de las plantas acuáticas

se ha bajado la cuesta empinada desde el Puerto de la Herradura se alcanza una zona encharcable bastante amplia llena de zarzas, rosales silvestres y junqueras que se llama Prado de Águila, donde hay un pozo apenas reconocible entre la vegetación. Desde aquí comienza un regato que se hace más grande cuando pasa por la no habilitada Fuente Cepero, en el lugar con grandes eucaliptos, y ya se llama Arroyo de los Niños. El arroyo se cruza varias veces y cobija un bonito bosque de ribera con chopos, saos y álamos blancos.

Por fin, muy cerca ya de El Burgo está el Molino Polo, al que alimentaba una acequia que ahora surte a las huertas aldeañas.

DESCRIPCIÓN DEL RECORRIDO

» Los Jiménez y el Castillo del Turón

Desde Ardales hay que buscar el Puente de la Molina, de origen romano y con tres de sus cinco ojos originales en buen estado. El Río Turón y luego el Guadalteba hacia el norte eran los dos obstáculos hidráulicos a salvar en el camino de la Málaga romana a Acinipo o Antequera, en el que estaba Ardales en una posición estratégica. Con sus 21 siglos de antigüedad es un privilegio poder utilizar este puente para la Gran Senda de Málaga con sus tajamares y arcos de sillería de arenisca.

Se asciende un poco por la margen del Turón y se deja a la derecha el carril que utiliza el GR-7 E-4 para venir desde Serrato. La zona

del Aguar es el arroyo que se pasa y comienza una subida por un carril asfaltado que deja al lado algunas naves y permite contemplar hacia el este el caserío de Ardales y hacia el norte un huerto solar en el Cortijo de la Aguada.

Cuando se llega al viso se tiene a la izquierda la Umbría de Fuente Techada y la Loma del Castillo, coronada por la fortaleza árabe. El Castillo del Turón tiene un emplazamiento privilegiado sobre el valle del río, enriscado en unos farallones de caliza gris que hicieron innecesaria la construcción de paramentos hacia el este. Por el otro flanco, el que se ve desde el sendero, hubo que hacer las murallas, la barbacana y varias torres entre las que destaca la del Alcázar de los jefes militares, encarada hacia la Peña de Ardales.

El objetivo de la fortaleza era servir de apoyo a este otro castillo, el de Ardales, durante las guerras de frontera del periodo Nazarí, cuando ya el cercano Castillo de Teba era cristiano.

En este punto, en el kilómetro 4, se deja a la izquierda un importante carril que va hacia el Cortijo de la Laja y el Turón en la zona en que se empezó a construir el embalse sin terminar y en un quiebro hacia el norte se sube hasta el Cortijo de los Jiménez. Esta propiedad, que queda a la izquierda, era en sus tiempos tan grande que le dio nombre a toda la zona por la que se ha transitado hasta ahora, a caballo entre la labor y lo ganadero.

» El Monte Público de la Laja, los Romerales y el Cerro del Rey

Toda la zona de pinar que se recorre en la subida hacia los Márquez y el posterior descenso está gestionada como terreno forestal. Los pinos que coronan las lomas de margocaliza rosada tienen como misión asentar unos terrenos con tendencia a la erosión, con el consiguiente peligro de colmatación de los pantanos. El nombre de los montes públicos deriva de tres enclaves que el sendero deja a la izquierda. La Laja es una zona de escalada que es el extremo occidental de la Loma del Castillo, el Cerro del Rey está al oeste del Cortijo de los Jiménez y los Romerales son los de arriba. Las 400 ha son de titularidad privada pero su uso forestal está consorciado.

Desde el Cortijo de los Jiménez comienza la subida más dura pero que permite buenas vistas sobre los pantanos del Guadalhorce, con el del Río Turón en primer término, y el Paraje Natural del Desfiladero de los Gaitanes hacia el este. Mirando al sur, los perfiles serranos de la Sierra de Alcaparaín y el Valle del Río Turón. Y hacia el noroeste, el gris perfil plano de la Sierra de Ortegaícar hacia la que se dirige el GR. Ahora se atraviesa otro monte, la Sierra de El Burgo, que pertenece a la Comunidad Autónoma Andaluza y tiene más de 2.000 hectáreas.

Después de ver el cartel del Monte Público en un importante cruce se llega a Cerro Redondo (km 7) y, siempre por las lomas, se pasa por un cortafuegos hasta que en el kilómetro 10 se llega a un nuevo cruce en el que se tuerce a la izquierda. Hasta aquí el pinar de pino carrasco ha tenido una vegetación arbustiva muy escasa, principalmente esparto. No obstante, en las zonas de umbría hay enebros, sabinas y cornicabras. También hay bosquetes de encinas en algunas partes con coscojas, lentiscos y algún palmito.


» Los Márquez y el Cortijo de la Herradura

Este paisaje cambia radicalmente en la máxima altitud del recorrido. Hay una amplia franja ocupada por olivos, almendros y labor que separa el anterior pinar de otro bastante extenso, Los Rompedizos y el Madroño, con mil hectáreas pertenecientes a la antigua Agencia Andaluza del Agua.

Un cartel indica que este terreno es también Reserva Andaluza de Caza, por la cabra montés, ocupando las laderas del Cerro Almorchón de Gutiérrez, que destaca en medio del bosque como una torre rocosa hacia el oeste. Hacia esta montaña, a cuyos pies está la carretera de Serrato a El Burgo, se dirige en principio el camino, pero se va dejando paulatinamente a la derecha cuando este gira hacia el sur.

A partir del kilómetro 15 se empieza a ver las primeras señales del recorrido en bicicleta

Rebaño de cabras malagueñas en un rastrojo, con Ardales y el Huma detrás



de montaña del Espinazo del Perro, que ya no se abandona hasta el final. Cuando se llega al Puerto de la Herradura esa ruta cicloturística se enfrenta al cruce (km 17.5) que la convierte en circular. Hacia la izquierda se llega al Cortijo de la Herradura y al lugar que le da el llamativo nombre del Espinazo del Perro, a partir del cual describe un amplio círculo que la lleva hasta la zona que se acaba de recorrer.

Por lo que respecta al GR-249, lo que resta ahora es bajar hasta el punto de destino. Para ello se continúa hacia el sur por una cuesta empinada que llega al Prado del Águila (km 19), sigue el incipiente Arroyo de los Niños hasta los eucaliptos de la Fuente Cepero, pasa por las fincas del Farol y la Viña Calderón y llega a la zona del Tejar. Aquí hay que girar hacia el suroeste en el Molino Polo entre bonitas huertas en la margen izquierda del Río Turón, pasar por la Fuente Nueva y llegar al pueblo de El Burgo. ○



El Castillo del Turón se recorta contra el cielo visto desde el sendero



Desde las primeras rampas de subida se aprecian las negras calizas de la Sierra de Alcaparaín

RELACIÓN DE PUNTOS DE INTERÉS DEL RECORRIDO (UTM)

1 Ardales, C/ Mancerilla con C/ Huelva	30S 0335237 4083279	370 m	2 Puente romano de la Molina	30S 0335051 4083450	350 m
3 Mirador de Ardales	30S 0334357 4083441	370 m	4 Castillo del Turón	30S 0332281 4082331	500 m
5 Cortijo de los Jiménez	30S 0331963 4082369	210 m	6 Mirador de los pantanos	30S 0331687 4082819	565 m
7 Cortafuegos del Puerto del Mirador	30S 0330155 4081974	687 m	8 Los Márquez y Puerto de las Cruces	30S 0328269 4082603	790 m
9 Posible desvío a la MA-5400	30S 0326528 4080003	770 m	10 Cruce al Cortijo de la Herradura y Espinazo del Perro	30S 0326977 4078087	735 m
11 Prado del Águila	30S 0326983 4077096	645 m	12 Eucalipto de la Fuente Cepero	30S 0326679 40766348	605 m
13 Molino Polo	30S 0326904 4073944	545 m	14 Fin de Etapa en la Calle Fuente Nueva de El Burgo	30S 0326509 4073451	560 m