

► Por el castañar de Benalauría



© Rafael Flores

6 BENALAUURÍA – km 12,3

515 habitantes - 665 m de altitud. Colgada en la ladera de levante del Cerro, al decir de algunos autores en Benalauría no se anda, se trepa. Dicha circunstancia convierte este hermoso pueblo en un asomadero a los confines de la Serranía:



La herencia andalusí es más que palpable en el callejero urbano de Benalauría, ajustado a varios viales alineados de manera horizontal y otros verticales que acaban de vertebrar el entramado. El antiguo molino de sangre de la *Molienda*, destinado antaño a la prensa de la aceituna, se ha reconvertido en un interesante *museo etnográfico* de ineludible visita. Igualmente, próximo al edificio consistorial, abre al público una sala interpretativa de la *Fiesta de Moros y Cristianos*, declarada de Interés Turístico Nacional de Andalucía, cuya celebración tiene lugar el primer domingo de agosto. Se trata de una representación en vivo, con participación popular, enmarcada en el episodio de la rebelión mudéjar de 1501, acontecida en las montañas de Sierra Bermeja, y cuyo hecho histórico más relevante fue la rota del Calaluz o Calalui, donde perecieron un centenar de soldados cristianos, entre ellos D. Alonso de Aguilar, hermano menor del celeberrimo Gonzalo Fernández de Córdoba, conocido como el Gran Capitán. Algunos autores sitúan el lugar de la batalla en el cerro del Castellón o Reales Chicos, en pleno Paraje Natural Los Reales de Sierra Bermeja, aunque otras hipótesis, basadas principalmente en los topónimos, la ubican en el cerro del Canalizo.

▼ Museo de la Molienda en Benalauría



© Rafael Flores

GR141 GRAN SENDA
DE LA SERRANÍA DE RONDA
ETAPA 5: BENALAUURÍA – ALPANDEIRE




5 Benalauría Alpandeire

GR 141 GRAN SENDA DE LA SERRANÍA DE RONDA
ETAPA 5: BENALURÍA - ALPANDEIRE

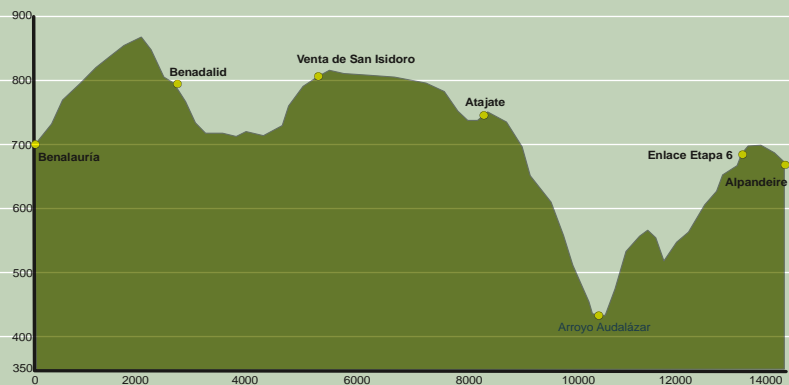
LONGITUD ETAPA 15,5 km TIEMPO APROXIMADO: 7 h

DESNIVELES
 Ascenso acumulado: 1.357 m Descenso acumulado: 1.364 m

CARTOGRAFÍA E/1:25.000
 1064-II Cortes de la Frontera



PERFIL DE LA ETAPA

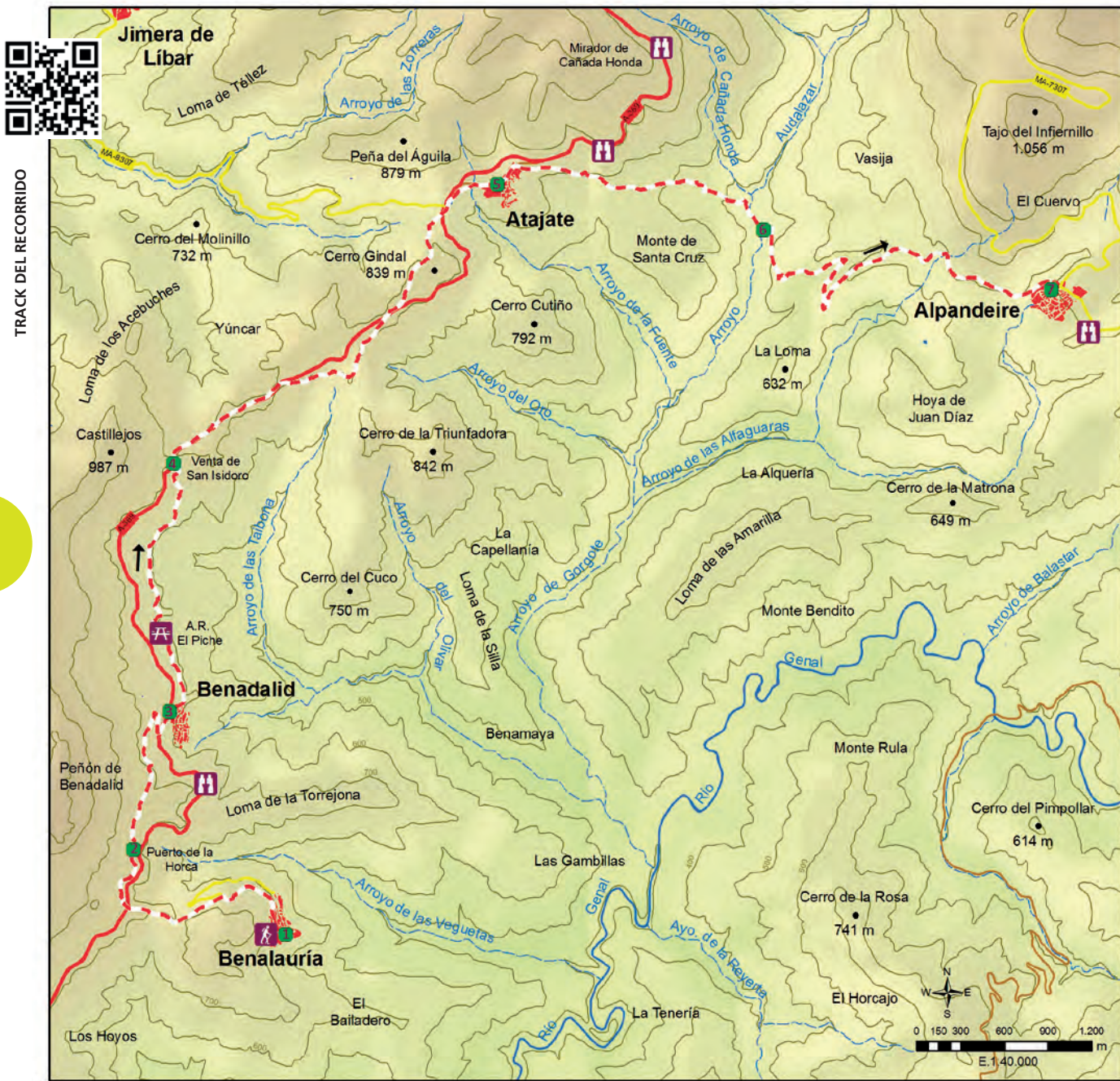


ENLACES CON OTROS SENDEROS HOMOLOGADOS



- GR 249 Gran Senda de Málaga
- PR-A 291 Benalauría - Jubrique
- PR-A 238 Benalauría - Algatocín
- PR-A 237 Benalauría - Cañada del Real Tesoro
- PR-A 236 Benadalid - Benalauría
- PR-A 235 Benadalid - Atajate
- PR-A 229 Atajate - Alpanseire
- PR-A 258 Atajate - Jímera de Líbar
- PR-A 228 Alpanseire - Faraján

5



LA ETAPA EN SÍNTESIS

El elemento geográfico más destacado en la presente etapa es el alargado lomo interfluvial Genal-Guadiaro, por cuya ladera de levante corre el GR 141, superpuesto a la antiquísima **Vereda del Camino de Ronda**, que era la histórica conexión de la comarca serrana con el Campo de Gibraltar. El paisaje circundante, a tenor de la diversidad geológica, desvela a grandes rasgos tres espacios bien distintos: el de calizas y dolomías suscrito a la orla montañosa que cierra el valle por el oeste y el norte, caracterizado por el color grisáceo de las rocas y ciertamente deforestado por la acción humana (carboneo, pastoreo, talas, incendios, etc.); el del propio valle, constituido por rocas metamórficas (pizarras, gneis, esquistos, cuarcitas, filitas, etc.), donde prospera un magnífico bosque de quercíneas y, por último, al este, la peculiar **Sierra Ber-**

meja, refugio de pinos resineros y radiatas, y también del pinsapo y de numerosos endemismos botánicos. La depresión del Guadiaro sólo deja entrever el **Peñón de Gibraltar**, y también las costas africanas, por el sur.

Entre la venta San Isidoro y Atajate, el trazado discurre por la cuerda que separa nuestros dos valles protagonistas, permitiendo avistar al oeste, en toda su fastuosidad, uno de los más notables paisajes kársticos del confín oriental del Parque Natural Sierra de Grazalema, el llamado genéricamente **macizo de Libar**. En el área septentrional siempre tendremos omnipresente la **sierra del Oreganal**, aislando la meseta rondeña del prolífico Valle del Genal, cuyas principales manchas de castañar descubriremos en lontananza, en las laderas de los montes que circundan Faraján, Júzcar, Cartajima, Parauta, Igualeja y Pujerra. Una vez en Atajate, abandonaremos el camino de Ronda para enfilarse la vereda de Alpanseire, atravesando el cerrado valle del Audalázar y uno de los más bellos **encinares del alto Genal**.



Centaurea pullata

© Rafael Flores

PRINCIPALES HITOS DE LA ETAPA

1	Benalauría	30S x: 297880 – y: 4052151	631 m
2	Puerto de la Horca	30S x: 296782 – y: 4052989	859 m
3	Benadalid	30S x: 297090 – y: 4053768	706 m
4	Venta San Isidoro	30S x: 297025 – y: 4055426	792 m
5	Atajate	30S x: 299350 – y: 4057423	759 m
6	Arroyo Audalázar	30S x: 301050 – y: 4057006	445 m
7	Alpanseire	30S x: 303046 – y: 4056546	701 m

A TENER EN CUENTA

Tras abandonar Benalauría, a la altura de la antigua venta de **Santo Domingo**, cruzaremos la carretera A-369 (Ronda-Gaucín) con suma precaución, al igual que al llegar tanto a Benadalid como a Atajate. Durante un trecho de un kilómetro, entre la desvencijada venta San Isidoro y la entrada a la finca Yuncar, andaremos por el propio arcén. El vado del río Audalázar, con caudal todo el año, no plantea inconveniente alguno, salvo en momentos de fuerte crecida. Como en etapas anteriores, **atravesaremos algunas angarillas entre fincas y respetaremos los frutos y cultivos de las diferentes explotaciones agrarias.** En un principio, la ruta coincide con el GR 249 (tramo de Siete Pilas a Benalauría) y con el PR-A 237 (Cañada del Real Tesoro-Benalauría). Los trayectos Benadalid-Atajate y Atajate-Alpanseire se solapan con los senderos homologados PR-A 235 y 229 respectivamente.

DESCRIPCIÓN DEL RECORRIDO

1 BENALAURÍA – km 0

Desde la **plaza del Teniente Viñas** enfilamos la empinada calle Fuente hasta salir del casco urbano por un carril asfaltado. Unos 400 metros después alcanzamos la carretera principal de acceso a Benalauría (MA-8306) y por ella avanzaremos en dirección a las instalaciones deportivas, la piscina municipal y la fábrica de la cooperativa **La Molienda**, dedicada a las conservas ecológicas y artesanales. La cuesta fenece en el cruce con la A-369, junto a la antigua **venta Santo Domingo**, más conocida como de **Farruco**. En sus tiempos



© Juan Luis Muñoz

▲ Petirrojo




fue parada obligada para tratantes, arrieros e incluso para los médicos visitantes de Ronda antes de la inauguración del consultorio de Algotocín. Desde aquí, la espectacular mole caliza del **peñón de Benadalid** o **tajo de los**



Aviones gana sobradamente la atención del caminante. En sus cortados anidan numerosas aves asociadas a los ambientes rupícolas, ya sean aviones, chovas piquirrojas o diversas rapaces; pero también es el escenario apetecido por escaladores y, sobre todo, por aficionados a las vías ferratas.

▼ Peñón de Benadalid



© Rafael Flores



◀ LA ETAPA EN LA WEB



Vías ferratas

En esta zona se ofertan tres vías ferratas, la de Benadalid y Benalauría en el **Peñón de Benadalid**, y la de **Atajate**, que cuenta con un **punto tibetano de 27 metros**. Las tres, junto con otras nueve, componen la red más grande de Andalucía. Puentes de mono, tibetanos, tirolinas, escarpes extraplomos y sobre todo verticalidad hacen de esta actividad una de las más demandadas.

www.malaga.es/es/turismo.



© Miguel A. Mateos

© Miguel A. Mateos

Cruzamos y retomamos el sendero al otro lado del asfalto, superando una rampa por encima de la **fuelle de la Encina** (seca casi todo el año), compartiendo trayecto con el PR-A 237 Benalauría-Estación de Cortes y el GR 249. Pronto se nos une el acceso para vehículos y casi al instante hallamos una bifurcación a la derecha coincidente con la Vereda del Camino de Ronda y con el trazado de la Gran Senda de la Serranía. Abandonamos tanto el GR 249 (etapa Jimera de Líbar-Benalauría) como el PR-A 237, ambos concurrentes con la pista que sube hacia a las **vías ferratas** y al fronterizo puerto de Benalauría. En la encrucijada, unas tablillas indican: Siete Pilas, 3,5 km, y Benadalid, 1,8 km. Discurremos en paralelo a la carretera A-369, bajo los farallones del peñón de Benadalid, entre olivos, almendros y encinas dispersas; con zarzas, rosales silvestres, matagallos y plantas trepadoras aferradas a los linderos, y observando al este la profunda hendidura del **arroyo de las Veguetas** en su discurrir en



2 PUERTO DE LA HORCA – km 2

Tras pasamos la portilla y enseguida conquistamos el puerto de la Horca, punto divisorio de los municipios de Benalauría y Benadalid. La cima del cerrete de la derecha, aunque no acertamos a divisarla, alberga los **restos de la atalaya medieval del Frontón**, posiblemente relacionada con las comunicaciones del bajo Genal. Ahora toca descender plácidamente hacia Benadalid, casi visible en nuestro campo de visión. La única discordancia en este tramo del recorrido es una curva doble en bajada que se puede recortar por una trocha entre pinchosas aulagas; cada cual, decida qué hacer. Sin duda, una de las postales más bonitas de la etapa la conforman el



▼ Benadalid

© Miguel A. Mateos





▲ Mosaico en Benalid

caserío de Benalid y su **peculiar castillo**. En adelante nos toparemos con una angarilla de las ya acostumbradas y una cancela ganadera previa al ramal que tomaremos a la derecha, por una rampa hormigonada, hacia el pueblo.

Desde la misma curva descubrimos a la izquierda una era y una cruz de hierro muy al uso en toda la Serranía; a veces marcan el lugar donde ocurrió un hecho luctuoso, pero otras tienen relación con la superstición y suelen ocupar lugares altivos y visibles, rodeando el casco urbano como un círculo protector. La presencia de un grupo de eucaliptos y el cartel de la ruta del Legado Andaluz, Ruta de los Almorávides y Almohades, marcan la confluencia con la carretera, a la altura de la **venta Aguayar**. Pasamos con precaución al arcén de enfrente y enfilamos un paseo en dirección al pueblo. En el trayecto, varios **mosaicos** de bella factura informan al turista sobre el municipio.

3 BENALID – km 3,1



Acabamos este primer tramo en la calle Real de Benalid, frente a la explanada donde se emplaza el castillo y recogemos información sobre este bonito pueblo:



262 habitantes - 690 m de altitud. En la plaza hallamos dos elementos singulares del patrimonio arquitectónico de Benalid, uno de ellos es el altar tallado en piedra blanca conocido como **las Cruces**, datado en 1776, y otro es el **castillo**, que por antigüedad y trascendencia es el más importante. Conserva tres de las cuatro torres confinadas en las esquinas de su planta. Aunque no se tienen datos fidedignos de su construcción, todo apunta a que tuvo lugar a lo largo del siglo XIII sobre restos romanos. En el solar, frente a la puerta principal, coincidiendo con la festividad de San Isidoro, patrón del pueblo, se representa a finales de agosto la fiesta de moros y cristianos.



▲ El Piche



Retomamos la Gran Senda por el estrecho carril hormigonado que tuerce a la izquierda de las Cruces, orientado claramente al norte. El terreno es dócil, muy distinto al de los escarpados precipicios de la dorsal. La vegetación circundante es la propia de las laderas de solana, con preponderancia de encinas, olivos, almendros, higueras, chumberas, cornicabras, hiedras y otras plantas de las que dan fe unas tablillas informativas debidamente colocadas. Mediados 500 m hallamos el **solar del Piche**, antigua ubicación del lavadero municipal, destinado en la actualidad a zona recreativa y recinto de eventos. También brota aquí un **manantial** que, junto al de la **Fuensanta**, situado en la fachada del Guadiaro, abastece al pueblo de Benalid.

En adelante, el piso se vuelve terrizo y con esa tónica llegamos a la **casita La Almendra**, punto de inicio de un precioso vadeadero, a trazos empedrado. Reiniciada la andadura vadeamos el estrecho cauce del **arroyo de la Solana**, seco casi todo el año. En los linderos es prolífico el **zumaque**, un arbusto relativamente abundante en el Valle del Genal, donde siempre ha crecido de manera natural en suelos calizos.

Fiesta de moros y cristianos

La trama se basa en las trifulcas acontecidas entre andalusíes y castellanos (rebelión mudéjar de 1501 y rebelión morisca de 1570) tras los incumplimientos de las capitulaciones. El guión es parecido al de Benalauría: los sarracenos secuestran al patrón, se produce una lid y finalmente es liberado por la soldadesca cristiana en medio de una gran algarabía. Le sigue la procesión en la que participan ambos bandos. Benalauría cuenta con un centro de interpretación de la representación.



Vislumbrando la Dorsal

El zumaque

Posee propiedades medicinales y el tanino de sus hojas es un eficaz curtiente de pieles, de ahí que se le conozca como zumaque de tenerías. El abandono de los viñedos a finales del siglo XIX a causa de la plaga de filoxera supuso un gran auge para este cultivo, importante apoyo a las paupérrimas economías de la época. La recolección se efectuaba entre los meses de agosto y septiembre; posteriormente se procedía a la molienda. Para distribuirlo a los centros de transformación, cientos de arrieros se emplearon en tal menester, unos en dirección a la estación de tren de Jímera de Líbar y otros directamente a las fábricas de pieles de Ubrique (Cádiz).

Más adelante, obviaremos un par de ramales a la derecha que se dirigen a las **Huertas Moras**. En el segundo, a la sombra de una higuera y tras unos pequeños chopos, existe una fuente normalmente seca. Al fondo ya vislumbramos el redondeado **cerro de la Venta** con un poste de luz en lo más alto. Ascendemos levemente sumidos entre zarzas, rosales silvestres y erguenes que amenazan con cerrar el paso, aunque antes de remontar al pie de carretera se despeja la situación y es el fragante cantueso quien presta cobertura vegetal al terreno.

© David Barranta



▲ Camino de Atajate

algunas cimas del Parque Natural Sierra de las Nieves, como el **Torrecilla** (1.919 m), techo de la Serranía.

Después de un kilómetro, y en territorio de Atajate, abandonamos la carretera a la altura de la finca de Yuncar, desviándonos a la derecha por un estrecho camino en bajada de la dorsal. Al llegar a una encrucijada, regresa la anchura necesaria para el tránsito de vehículos. En verano, sobre el cableado que nos acompaña, es posible avistar apostados a los vivaces abejarrucos. Tras afrontar un repecho, alcanzamos la carretera en el **puerto del Oro**. Enfrente, por encima de una finca de castaños, sale el camino que hemos de tomar, entre parcelas donde se alternan castaños, cerezos, olivos, higueras y, sobre todo, arbustos silvestres, a ambos lados, especialmente las zarzamoras y los endrinos. Los viñedos del contorno avisan de la cercanía de Atajate.



4 VENTA SAN ISIDORO (LOS PAVOS) – km 6,6

El consiguiente zigzag nos aúpa a las ruinas de la antigua **venta Los Pavos**, aunque en el dintel de la entrada reza: **San Isidoro**. Lo que hoy es una ruina casi engullida por los ailantos, antaño fue lugar frecuentado por arrieros, contrabandistas y viajeros: un local donde proveerse de comida, intercambiar noticias y debatir los aconteceres comarcanos. En posadas como esta se cantaba y bebía, olvidándose por unas horas el duro trabajo a través de agrios y tortuosos caminos. Con el advenimiento de las carreteras, el tren y los nuevos medios de transporte, la actividad arriera languidece y por arrastre las ventas y posadas, de las que sólo subyacen evocadores recuerdos.

Al otro lado de la A-369 se deriva un importante carril, y por su margen izquierdo caminaremos en sentido noreste, reguardados por la valla quitamiedos, gozando de buenas **panorámicas**, al oeste, de **Sierra Blanquilla, sierra del Palo** (1.401 m) –la más elevada de la zona malagueña del Parque Natural Sierra de Grazalema– y la **sierra de Juan Diego o Benaoján**, prolongada hacia el norte. No son menos atrayentes las perspectivas al levante, por donde descuellan los farallones grises de **Jarastepar** y **los Riscos**, tras los que asoman

© Juan Luis Muñoz



© Juan Luis Muñoz



5 ATAJATE – km 8,9

Salimos al mesón **Los Pilarejos**, al otro lado de la carretera y finalmente accedemos al pueblo por un paseo empedrado.



© Miguel A. Mateos

ATAJATE: 145 habitantes - 745 m de altitud. Se emplaza en una de las cabeceras del río Genal, casi en la linde con el vecino Valle del Guadiaro. Es el pueblo con menor población de la provincia de Málaga. Destaca sobremanera la **iglesia de San José**. En la plaza se alza la **Cruz de Piedra** y a la entrada del pueblo el bien conservado lavadero. A pesar de ser el municipio malagueño con menor población, cuenta con una importante infraestructura turística, sobre todo de restauración.



© Mátalos

El **mosto** es el producto estrella de Atajate. En la actualidad el pueblo aparece salpicado de esculturas, a modo de museo abierto, que nos explican el proceso para la obtención del preciado líquido, que se elabora de manera tradicional. La última semana de noviembre se dan citas vecinos y visitantes para celebrar un concurso y degustaciones acompañadas de las tradicionales migas y tostones de castañas: es la llamada fiesta del mosto.

La feria se celebra a mediados de agosto en honor del patrón **San Roque y la Virgen del Rosario**. + Info: www.atajate.es

Recorremos longitudinalmente la travesía del pueblo hasta llegar al lavadero, situado en una zona de ocio y juegos infantiles. Enfrente, en el ensanche, observamos dos paneles informativos, uno sobre los lugares de interés turístico y otro con información de la vía ferrata situada en los Tajos. No llega al kilómetro recorrido desde Atajate cuando estaremos prestos para tomar el sendero que nace a la izquierda, justo al lado de un olivo y unas encinillas. Como comprobaremos en adelante, los tramos empedrados dictaminan la importancia y antigüedad de este nexo de comunicación, por donde también circula el PR-A 229 en dirección a Alpandeire. Al llegar a la linde de los municipios en cuestión hallamos una angarilla

▼ Suerte de viñas



© Rafael Flores

► Vía ferrata en Atajate



© Salvador Moreno

somier. Una vez traspasada, trasegamos por el olivar hasta la siguiente portilla, del estilo de otras de la Gran Senda de la Serranía de Ronda. El posterior zigzagüeo atraviesa una umbría con presencia de encinas, olivos, agaves... y acaba en un carril con un cartel que prohíbe circular hacia los panales de abejas. Como es lógico, caminamos en el otro sentido, en busca del cercano **arroyo Audalázar o Laza**, entre la sombra que procuran los cada vez más numerosos quejigos. En una cerrada curva obviamos un ramal al norte y de esa manera nos plantamos en otra angarilla, la que precede al vado del Audalázar, con un bosque en galería constituido por chopos, sauces, cañas, juncos, tarajes y adelfas.

► Vadeando el Audalázar
▼ Iniciando el descenso al valle del río Audalázar



© Rafael Flores



© Rafael Flores



© Rafael Flores

▲ Hongos en el encinar

6 ARROYO AUDALÁZAR – km 11,3

Sobre unos bancales por encima del cauce descubrimos entre algunos chopos el **cortijo de los Casarones** y un grupo de majanos pertenecientes a los restos del poblado andalusí de Audalázar o Güidazara. El arroyo en este tramo siempre lleva agua, y así lo refrenda la presencia de peces en sus pozas; una de ellas, aguas arriba, a no mucha distancia, llamada del Azulejo, fue antaño muy visitada por los naturales de Atajate en el periodo estival. Los más ávidos y aventureros han de saber que remontando el cauce un centenar de metros más se ve fluir, sólo en épocas de lluvias, el arroyo de Vasijas a través de una bonita cascada. El vado no suele plantear inconvenientes, excepto cuando va muy cargado. Entonces toda precaución será poca.

Al otro lado, antes de afrontar la dura cuesta, se extiende la finca de la **Vega de la Chispa**, sembrada con nogales y naranjos. El monte que vamos a recorrer presenta una importante cobertura vegetal dominada básicamente por la encina y el chaparro (alcornoque), todo un contraste si lanzamos la vista al norte, a la pelada loma hendida por el profundo surco del barranco de **Cañada Honda**. La llegada a un altozano proporciona un primer respiro y ahora llaneamos plácidamente, bordeando la cerrada cuenca del arroyo del



▼ Encinar en el municipio de Atajate



© Rafael Flores

► Cabaña porcina en el monte Las Amarillas



© Rafael Flores

Almendral. Posteriormente, la vereda retoma el carril a través de una angarilla.

El siguiente hito a reseñar es la **loma de Enmedio**, donde hallamos un importante cruce. El ramal que sube, cómo no, es el nuestro. Seguramente ya habremos advertido que en las fincas colindantes pastan cerdos ibéricos en régimen de montanera, circunstancia que se produce entre octubre y febrero, coincidiendo con la maduración de la bellota de encina, el principal alimento para alcanzar el engorde que proporciona al mercado alimenticio el prestigioso **jamón de pata negra**.



Las **panorámicas** desde este lugar son especialmente bellas. Se acaba el llano y vuelven las empinadas rampas sin más quebranto que algún acceso a fincas colindantes. Acabamos por afluir al carril de la **Fuente del Espino**, punto llamado **Junta de las Vereas**. Se trata de un lugar sumamente importante, pues de aquí se deriva a la izquierda la vía pecuaria en dirección a Ronda, meta de la sexta etapa del GR 141. Como nuestro caso es dirigimos a Alpandeire, enfilaremos la otra dirección, por un trazado mucho más dócil pero algo desangelado en lo vegetal. Llegado un momento aparecerá en nuestro campo de visión una preciosa estampa del abigarrado casco urbano de Alpandeire y del Pozancón, una sima sifonada bajo las últimas casas por donde drena y revientan las aguas del potente acuífero de la **sierra**





© Rafael Flores

122

▲ Llegando a Alpanseire

▼ Los huertos (Alpanseire)



© Rafael Flores

7 ALPANDEIRE – km 15,5

Accedemos al pueblo por una empinada rampa en dirección a la iglesia parroquial de San Antonio de Padua, el edificio más destacado del casco urbano, llamado por sus dimensiones la **Catedral de la Serranía**. Aquí nació Fray Leopoldo de Alpanseire, de la orden de Capuchinos, religioso de gran humildad, querido y admirado en toda Andalucía por su dedicación a los más desfavorecidos. Actualmente existe una ruta cultural denominada del Legado de Fray Leopoldo.

La fiesta del Niño del Huerto, tanto en Alpanseire como en otra poblaciones del alto Genal o Havaral, ofrece cada

del Oreganal en periodos de fuertes lluvias, produciendo un espectáculo digno de admirar. Cuando se dan las circunstancias, el caudal baja con gran violencia y cae por una espectacular cascada llamada **el Chorrerón**. Antes de entrar en el casco urbano, un nuevo ramal se desprende a la derecha hacia el paraje de **los Huertos** y otros enclaves del entorno de Alpanseire.

▼ Alpanseire y Faraján. Al fondo vemos las célebres Barbas del Jardón



© Rafael Flores

Domingo de Resurrección una de las celebraciones más peculiares de la Serranía de Ronda, cargada de colorido, curiosos rituales, ofrendas, alegres procesiones y música tradicional.

Aunque en etapas anteriores hemos conocido algunos castañares, toda la franja situada al este de Alpanseire, donde se ubican los pueblos de Faraján, Júzcar, Pujerra, Cartajima, Parauta e Igualeja, acoge las mayores extensiones de **castaños**, principal recurso económico de este rincón de la Serranía de Ronda. El castaño, que ocupa una extensión superior a las 4.000 ha, es un reclamo para turistas, senderistas, fotógrafos y amantes de la naturaleza en general, sobre todo en los meses previos al invierno, cuando las hojas se tornan de color rojizo. En el Valle le llaman a este corto ciclo **Primavera de Cobre** y, a decir de muchos, es uno de los paisajes otoñales más bellos de Europa. Aquí se cultiva principalmente una variedad autóctona llamada pilonga que resulta ser la más temprana del continente. Las labores de recogida se inician a finales de septiembre y acaban a principios de noviembre. En el trabajo participa toda la familia y temporeros provenientes de los pueblos cercanos.

123

ALPANDEIRE: 275 habitantes - 670 m del altitud. El pueblo natal de Fray Leopoldo, un monje de la orden de Capuchinos canonizado como beato por la iglesia católica. El casco urbano mantiene el trazado heredado del periodo andalusí. Destaca el edificio de la **iglesia de San Antonio de Padua** que por sus grandes dimensiones es conocida como la catedral de la Serranía. Otros elementos de interés son el antiguo pósito (reconvertido en centro cultural), la casa natal de Fray Leopoldo y los jardines de Fray Leopoldo. En Semana Santa es muy popular el **Huerto del Niño**. A mediados de agosto tienen lugar las fiestas patronales en honor de San Roque. En la zona baja del pueblo se halla el **Pozancón**, una sima vertical que expulsa el agua a borbotones (revienta) en periodos de fuertes lluvias. En su término municipal se esparcen algunos conjuntos dolméricos, como el de **Encinas Borrachas**.
+ Info: www.alpanseire.es

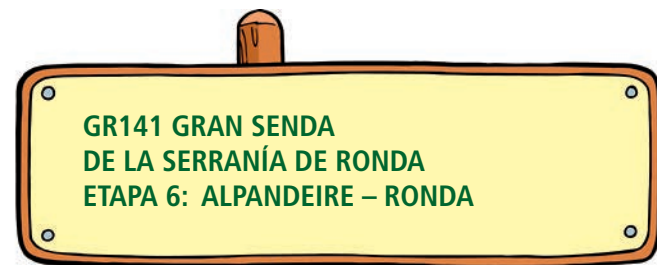


© Carlos Serrano

► Castañas de la Serranía

Las **castañas** se extraen de los erizos (cubierta pinchosa) con guantes y se almacenan en canastos de mimbre o esparto. Después se transportan a las cooperativas para su venta y distribución. La riqueza y **gran variedad de hongos** supone un importante reclamo para recolectores y estudiosos de la micología. El Ayuntamiento de Júzcar, en el mes de noviembre, organiza una de las más reputadas **jornadas micológicas** de Andalucía.

Una buena manera de conocer estos pueblos castañeros es a través de la red de **Pequeños Recorridos** que los interconectan. Merece la pena apartarse momentáneamente de la Gran Senda de la Serranía para recorrer el circuito y gozar de un paisaje más propio de latitudes meridionales.



6 Alpandeuire Ronda