



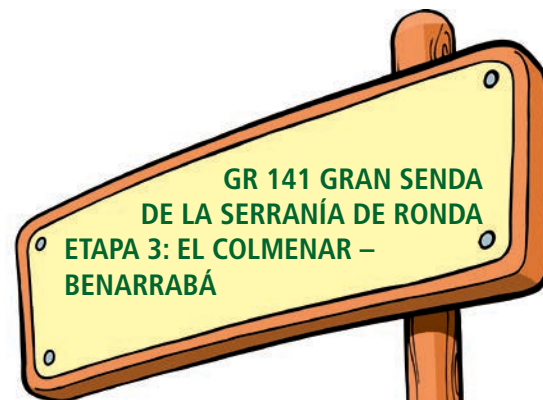
© Rafael Flores

▲ Aún se estila la arriería para la saca de las corchas

## 12 EL COLMENAR – km 24,9

Este núcleo de población se configura a partir 1892 con la construcción de la **línea de ferrocarril Algeciras-Bobadilla**, cuyas obras fueron ejecutadas por la compañía inglesa The Railway Algeciras-Gibraltar. La impronta anglosajona aún se percibe en el estilo constructivo de esta estación y de las otras que aparecen a lo largo de la línea. Desde el 1 de octubre de 1913 la Compañía de los Ferrocarriles Andaluces explota la concesión, pero en 1941 se produjo la nacionalización del servicio y toma el relevo

RENFE. Otro punto de interés, en este caso botánico, es el **arboreto de eucaliptos** de El Colmenar, ubicado a la salida del pueblo, junto a la pista forestal de Cortes de la Frontera. La historia de este centro se remonta a principios del siglo XX y tuvo como claro objetivo experimentar con las variedades que mejor se adaptaran al terreno; para ello, el equipo de trabajo del ingeniero de montes Eladio Caro introduce más de 60 especies en un terreno previamente delimitado. La riqueza cinegética del **Parque Natural Los Alcornocales**, reflejada en la zona malagueña por la figura de la Reserva Andaluza de Caza de Cortes de la Frontera, mantiene en este pueblo una tradición culinaria sustentada en las recetas con carne de venado (ciervo). De la misma manera, la afición a la recolección de setas propicia que en los bares y restaurantes de El Colmenar se prodiguen tapas y raciones con especial protagonismo de boletos y chantarelas. El Colmenar o Estación de Gaucín es uno de los pueblos andaluces que aún hoy, y a pesar de la mecanización del campo, mantiene una amplia tradición arriera; muy arraigada, sobre todo, en la tarea de la **saca de las corchas**.




# 3 El Colmenar Benarrabá

**GR 141 GRAN SENDA DE LA SERRANÍA DE RONDA**  
**ETAPA 3: EL COLMENAR – BENARRABÁ**

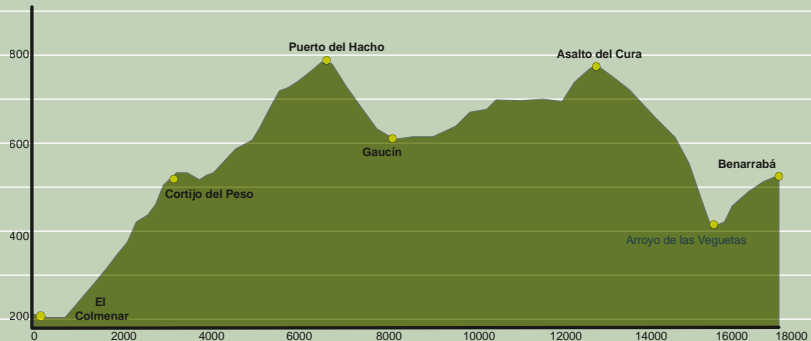
LONGITUD ETAPA 18,7 km TIEMPO APROXIMADO: 8 h

DESNIVELES  
 Ascenso acumulado: 1.557 m Descenso acumulado: 1.356 m

CARTOGRAFÍA E/1:25.000  
 1064-III (El Colmenar) | 1064-IV (Gaucín)



**PERFIL DE LA ETAPA**

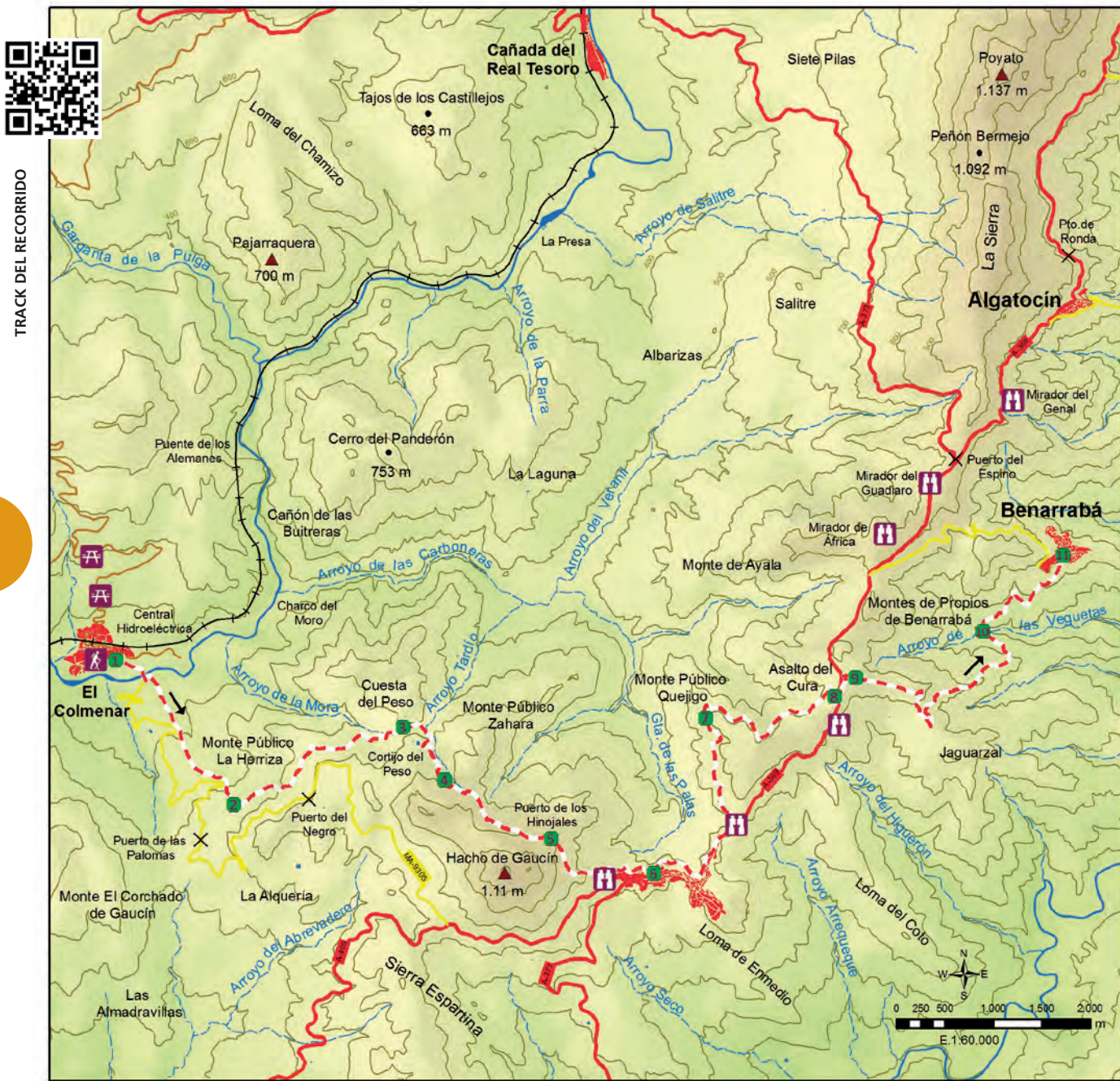


**ENLACES CON OTROS SENDEROS HOMOLOGADOS**

**GRANDES RECORRIDOS** **PEQUEÑOS RECORRIDOS** **SENDEROS LOCALES**

- PR-A 244 Gaucín - C Tesoro
- PR-A 245 Gaucín - El Colmenar
- PR-A 243 Benarrabá - Gaucín
- PR-A 240 Benarrabá - Genalgucil
- PR-A 239 Benarrabá - Algatocín
- SL-A 34 Cañón Buitreras
- SL-A 175 Concoste

3



## LA ETAPA EN SÍNTESIS

Etapa de transición entre los **dos valles** protagonistas del GR 141, el del **Guadiaro**, por donde hemos caminado inicialmente, y el del **Genal**, por donde transitaremos a partir de ahora, con Benarrabá como primer destino. Desde los campos de bujeo, donde pastan vacas, subiremos sin parar hasta la **sierra del Hacho**, cubierta por una importante mancha de bosque mediterráneo. El **puerto de los Hinojales**, punto culminante de la jornada, domina amplias panorámicas que nos asoman al imponente espón de Líbar, en el sector oriental del Parque Natural Sierra de Grazalema, y a las suaves colinas que se extienden desde Cortes de la Frontera hacia el Campo de Gibraltar, conformando los grandes bosques del Parque Natural Los Alcornocales. Vislumbraremos también la romántica villa de

**Gaucín** presidida por su histórico **castillo del Águila**. Al penetrar en los montes de propios de Benarrabá, el alcornocal se erige en dueño absoluto del bosque; en tanto, la curiosidad del senderista no acertará a retener toda la magnificencia del Valle del Genal, conformado aquí y allá por profundas gargantas y verdes lomas sin aparente orden alguno, y a cuyo mosaico se suman un diseminado grupito de encantadores pueblos blancos de clara tipología andalusí.



Libélula

© Rafael Flores

## A TENER EN CUENTA

Como en etapas anteriores, el paso entre fincas se hace por **angarillas** que necesariamente tendremos que cerrar. En verano, los primeros tramos de la excursión discurren por campos plagados de cardos que invitan a llevar pantalones largos. Atentos con no molestar a las vacas que pacen en los prados iniciales. La travesía de Gaucín se realiza por la carretera y no siempre por arcenes anchos, así que ojo con el tránsito de los vehículos, sobre todo, al cruzar de un lado a otro. Algunos trazos del GR, al paso por los montes de propios de Benarrabá, estarán más o menos marcados

### PRINCIPALES HITOS DE LA ETAPA

1	El Colmenar	30S x: 286492 – y: 4046469	244 m
2	Monte público La Herriza	30S x: 287725 – y: 4044836	435 m
3	Colada del Camino del Molino	30S x: 289607 – y: 4045668	583 m
4	Monte público Zahara	30S x: 289835 – y: 4045191	676 m
5	Puerto de los Hinojales	30S x: 290983 – y: 4044506	791 m
6	Gaucín	30S x: 291814 – y: 4044143	630 m
7	Monte público Quejigo	30S x: 292606 – y: 4045872	664 m
8	Asalto del Cura	30S x: 293895 – y: 4045890	737 m
9	Montes de Propios de Benarrabá	30S x: 294047 – y: 4046187	784 m
10	Arroyo de las Veguetas	30S x: 295411 – y: 4046637	412 m
11	Benarrabá	30S x: 296288 – y: 4047364	538 m



◀ LA ETAPA EN LA WEB

en función del manejo del alcornocal. Las balizas de madera siempre nos ayudarán a solventar las posibles dudas. Las fincas colindantes, antes de llegar a Benarrabá, se dedican al cultivo de frutales; como es de imaginar, los frutos tienen dueño y, como es de suponer, no se pueden recolectar, aunque tan solo sea una simple naranja. Hasta Gaucín, la etapa coincide íntegramente con el PR-A 245 El Colmenar-Gaucín. Además de las balizas de estos senderos homologados, veremos indicaciones de pintura amarilla, azul, y blanca y verde. Al final de la etapa coincide con el PR-A 243 Gaucín-Benarrabá.

© Miguel A. Mateos



▶ Empezando la jornada

▼ Mirando hacia El Colmenar

© Rafael Flores



## DESCRIPCIÓN DEL RECORRIDO

### 1 EL COLMENAR – km 0

Situados en la travesía del pueblo, hemos de salir en dirección sur hacia la carretera de Gaucín (MA-9300). Enseguida llegamos al **punto de hierro** sobre el río Guadiaro. Desde el otro extremo bajamos hacia la orilla y avanzamos hasta franquear la angarilla que nos aleja del curso por un pequeño sendero que coincide con la Cañada Real de El Colmenar. Este primer repecho acaba en un carril cortado a la derecha por una cancela que lo separa de la carretera. Es insólito, a la par que aleccionador, hallar aquí un bidón de la sociedad de cazadores Las Lomillas, donde los escopeteros depositan los cartuchos; aplaudimos la idea, pues esta medida ayuda a no contaminar el suelo y evita el envenenamiento de la fauna, en especial de las aves. El sendero cruza la angarilla y sigue al frente. La altura ganada agrega al paño vegetal matas de lentiscos y descubre de oeste a norte un extraordinario panorama. Durante la época estival, se deja notar la fragancia del poleo, muy abundante en el bujeo.



Recorridos unos cientos de metros desde el último cruce, tropezamos con un par de angarillas, pasadas éstas superamos otra cuestecita y enseguida accedemos al monte público La Herriza, perteneciente al municipio de Gaucín



© Miguel A. Mateos

▲ Camino de las Herrizas

## 2 MONTE PÚBLICO LA HERRIZA – km 2,4

Dejamos atrás los pastizales arcillosos y accedemos al monte por medio de la consiguiente portilla. Torcemos a la izquierda junto a unos postes de la luz paralelos a nuestro camino. Por aquí se prodiga la encina con abundante matorral de matagallos, jaras y lentiscos. Después de tanto ascender, por fin llaneamos un rato, aunque la dinámica cambia al salvar otra alambrada; entonces rodearemos una casa de campo, bajo la sombra agradecida de unos portentosos quejigos. Como es de sospechar siempre buscamos los caminos a la izquierda.


**La Cañada Real de Benarrabá** interfiere en nuestro trayecto y por ella transitaremos en adelante. El delicioso paseo nos aúpa a lo alto de la **loma de la Mora**, justo donde se alza un poste de luz. Al norte, la panorámica es preciosa sobre el redondeado cerro de la Mora; también al sureste, donde descuella el escarpado cerro del **Puerto del Negro**, cubierto de encinas y, a menudo, merodeado por el imponente vuelo del buitre leonado. Ahora surgen dos opciones, un senderillo que trepa por lo más alto y otro, el que debemos seguir, por debajo y en paralelo a la línea eléctrica. Cubiertos otros 150 m salvamos una angarilla y casi seguidamente, próximos a uno de estos postes del tendido, desembocamos a un carril que enfilaremos al frente y en bajada, penetrando en un **bellísimo bosque** de encinas, pinos, brezos y



© Rafael Flores



▼ Fresnos en el monte público La Herriza



© Miguel A. Mateos

▲ Zona de El Peso

## 3 COLADA DEL CAMINO DEL MOLINO AL PESO – km 4,8

En esta encrucijada abandonamos la Cañada Real de Benarrabá. A toda esta zona se la conoce como **El Peso**, pues la historia dice que aquí los serranos pesaban el palmito, el cual se recolectaba entre junio y agosto. El proceso exigía exponerlo al sol durante un mes para su secado; después se blanqueaba en un recipiente con azufre encendido. Posteriormente se cortaban en tiras de las que se sacaban los ramales para hacer pleitas. Al ser más moldeable que el esparto, se utilizaba para confeccionar sombreros, soplillos y seretes para higos. Estas y otras artesanías se prodigan hoy muy poco.

En el cruce del antiguo cortijo del Peso, tomamos el ramal izquierdo y subimos hacia una cercana cancela verde;

► Caminando hacia la sierra del Hacho

© Rafael Flores





posteriormente desembocamos en un carril principal proveniente de las proximidades del puerto del Negro, en la carretera MA-9300. Si se quiere repostar agua, la **fuentes del Peso** se encuentra junto a la pista, a poca distancia, en dirección a la carretera. Del carril principal se desgaja el GR en franca subida. Una cadena impide el paso de vehículos, pero no el tránsito de personas. En el costado, un mosaico indica el acceso a la **via ferrata Sierra del Hacho**. De la casa forestal, donde fenece el carril, nos separan 250 metros de fuerte subida.

#### 4 MONTE PÚBLICO ZAHARA – km 5,6


Estamos junto a la casa forestal, en el monte público Zahara, perteneciente, como el anterior, al municipio de Gaucín. Nuestra senda atraviesa una angarilla y penetra en la densidad del monte. En adelante, descubriremos algunas tablillas de un antiguo equipamiento educativo que señalan el lugar donde crecen las distintas especies del monte mediterráneo. Después de atravesar una nueva portilla, caminaremos otros 350 metros en leve ascenso hasta alcanzar **Puerto Blanquillo**, el cual se nos antoja como un perfecto mirador gracias a sus 746 metros de altura.



▲ **Puerto Blanquillo**, el cual se nos antoja como un perfecto mirador gracias a sus 746 metros de altura.

Apenas hemos recorrido 150 metros desde el puerto, cuando tenemos que pasar a la derecha del vallado por una portilla. Al sur divisamos perfectamente la **ladera del Hacho** y un desprendido y curioso mogote pétreo llamado **Tajo Bermejo**. Seguidamente descubrimos a un lado el hueco de una calera rodeada de matagallos, brezos, majuelos y rosales silvestres.

- ▼ Vía ferrata Sierra del Hacho
- ▶ Indicación de vía ferrata Sierra del Hacho



© Miguel A. Mateos



© Rafael Flores



© Rafael Flores

▲ Siete Pilas y la dorsal Guadiaro-Genal desde la zona del Peso

El horno de cal se encuentra en un hoyo circular de unos dos metros de profundidad y enfoscado de piedra en la parte interior. Proseguimos la marcha, circundando la ladera del Hacho, en cuya cumbre, aunque no lo vemos desde aquí, crecen numerosas encinas. Si antes no era visible, ahora, desde un altozano con un poste eléctrico, alcanzamos a ver, al norte, el casco urbano de **Cortes de la Frontera** recostado en la falda de la **sierra de los Pinos**. Finalmente llegamos al **puerto de los Hinojales**.



**Las caleras** eran hornos para fabricar cal. El que aparece en nuestra ruta se encuentra en un hoyo circular de unos dos metros de profundidad y enfoscado de piedra en la parte interior. En el fondo se depositaba la leña y en la parte superior las rocas calizas (dolomías). La bóveda quedaba tapada a base de ramajes y tierra. Para avivar el fuego se dejaba una oquedad en la parte inferior. La producción de cal supuso en generaciones anteriores un importante recurso económico que complementaba la renta familiar. Sus aplicaciones fueron diversas, aunque en la Serranía básicamente se usó para la construcción (argamasa de cal, arena y agua) y en el tradicional encalijo veraniego.

© Rafael Flores





© Rafael Flores

82

▲ Cortes de la Frontera y la sierra de los Pinos, ubicada en el Parque Natural Sierra de Grazalema

### 5 PUERTO DE LOS HINOJALES – km 7,1

De espectacular podemos considerar la panorámica que nos asoma al abigarrado casco urbano de Gaucín, con Sierra Bermeja cerrando el horizonte. Sobre el caserío se alza en una elevada peña el **castillo del Águila**, de origen romano. Uno de los hechos más renombrados de su dilatada historia se remonta a 1309, cuando reinando en Castilla Sancho IV, los cristianos intentan conquistar esta estratégica plaza. En la encarnizada lid muere D. Alfonso Pérez de Guzmán, conocido como Guzmán el Bueno, célebre, según la leyenda, por sacrificar a su hijo en manos enemigas, antes de sucumbir al chantaje durante el asedio meriní a Tarifa en el año 1294.



▼ Tajo Bermejo alberga unas buitreras



© Rafael Flores

La vereda, empedrada en algunos tramos, desciende acompañada de muros de piedra y se va ensanchando conforme nos aproximamos a las parcelas de labor y casas de campo. Esta nueva posición nos deja ver el parque eólico cercano a Sierra Crestellina. Finalmente, la trocha se convierte en carril y trasiego entre olivos, almendros e incluso cerezos. Tras dejar a un lado una antena de comunicaciones, afluye a la calle **Camino del Montoro** y a la travesía de Gaucín, junto a la gasolinera.



© Rafael Flores

83

▲ Gaucín desde el Puerto de los Hinojales

### 6 GAUCÍN – km 8

El trayecto que hemos de seguir es bien fácil: la travesía de la A-369 en dirección este, por la zona en que Gaucín mira al Guadiaro. Tenemos que andar con suma atención pues no siempre existe arcén suficiente o acerado. Pasado el parque público Antonio Godino, hallaremos un panel informativo con los senderos de pequeño recorrido (PR-A) de la comarca rondeña. Algo más adelante, ya a las afueras del casco urbano, nos acercamos al **mirador de Gaucín**. Frente al mirador aparece el camino de la Umbría que así es como se llama el camino que vamos a pisar después de cruzar la carretera.



Avanzamos por el camino de la **Umbría**, entre encinas, olivos y algunas viñas, disfrutando de la vista del monte Hacho. Pronto nos topamos con la entrada a una finca. Finalmente nos desviamos a la derecha por un sendero que sube entre alcornoques y en paralelo a un vallado, con perspectivas desconocidas hasta ahora del **macizo de Libar** y del valle del Guadiaro. El pago por donde discurrimos se llama **La Lobería**, en alusión a la presencia de este cánido en la Serranía de Ronda hasta fechas





**Gaucín. 1.800 habitantes - 629 m de altitud.** Situada en plena Serranía de Ronda y asomada al Campo de Gibraltar, en el más importante de los itinerarios del llamado *Camino Inglés*, Gaucín puede alardear de ser uno de los principales iconos del romanticismo andaluz. Por aquí, durante los siglos XVIII y XIX pasaron infinidad de viajeros europeos y americanos, procedentes casi todos de la plaza inglesa de Gibraltar, en su camino hacia Ronda. De ello dan fe en sus escritos y pinturas personajes de la talla de *Próspero Merimée* (autor de la célebre novela *Carmen*), David Roberts, *Gustavo Doré* o *Charles Davilliers*. Desde los paseos que circundan la carretera, sobre todo hacia el oeste, o desde el castillo, obtendremos un sugestivo panorama de la *Serranía de Ronda*, del *Campo de Gibraltar* (incluido el Peñón) y de las *costas africanas*; entonces comprenderemos perfectamente la impronta de estos cautivadores paisajes en los viajeros románticos. En la actualidad, un gran porcentaje de la población de Gaucín está formada por ciudadanos ingleses y centroeuropeos, lo que confiere al casco urbano cierto aire cosmopolita. Ello no impide que se mantengan las tradiciones. El Domingo de Resurrección se celebra la fiesta del *Toro de Cuerda*, y otro de los eventos señeros, esta vez en el calendario veraniego, es el interesante *Festival Flamenco* del Corcho Valle del Genal.

84



Gaucín y Sierra Bermeja en el horizonte

◀ Gaucín, el Hacho y el Puerto de los Hinojales desde la torre del castillo del Águila

Mirador de Gaucín

Detalle de la fuente de los Seis Caños en Gaucín

relativamente recientes. El trazo es maravilloso para patear, casi llano, dejando a los lados algunos veredas de acceso a las fincas colindantes, siempre bajo el frescor de los quejigos, algarrobos y alcornoques. Y podemos contemplar una rústica angarilla trabajada a la antigua usanza, con alambre y troncos de madera. Tras vadear un arroyo, llegamos a una cuestecita y tomamos un ramal, más ancho,



85

▲ El GR 141 a través de la Lobería

▶ Vía ferrata de Gaucín

que surge a la derecha. Seguimos rodeando el cerro de la Lobería cuando, en el extremo noroeste del mismo, el carril vira al este y se topa con la cancela de acceso al **monte Quejigo**.

## 7 MONTE PÚBLICO QUEJIGO – km 11,4

Como en hitos anteriores, hemos comprobado unas marcas de pintura azul, pero lo que más nos interesa es la fragosidad de este monte municipal de Gaucín, donde crecen vigorosos quejigos, alcornoques, pinos resineros y radiatas, además de un denso matorral de zarzas, erguenes, jaras, helechos y retamas. Desde la pista, al noreste vislumbramos la caseta del **mirador ornitológico de África**, ubicado en lo alto de un cerro cercano al cruce de la A-369 con la carretera que baja a Benarrabá. Dicha instalación permite disfrutar del vuelo de los buitres y de otras aves que utilizan los pasillos de los valles del Genal y Guadiaro en los periodos migratorios hacia, o desde, el vecino continente.





© Rafael Flores

Los más observadores ya habrán advertido la presencia del **castaño**. A partir de ahora, estén prestos los amantes de la fotografía, pues gozarán contemplando, además de los referidos castaños, añosos quejigos y alcornoques dispersos por toda la banda. Otros 500 metros de caminata nos colocan en una importante bifurcación con una amplia pista procedente de la cercana A-369. Doblamos bruscamente a la derecha, y enseguida, tras cumplir con la pendiente, llegamos al paraje del Asalto del Cura.

▲ Montes de Gaucín, mirador de África y en el horizonte el Torrecilla (1919 m), techo de la Serranía de Ronda


## 8 ASALTO DEL CURA – km 13,5

El lugar es idílico por la **belleza vegetal** proporcionada por castaños, pinos y quercíneas. Lo de Asalto del Cura tiene sus versiones. La más extendida refiere el abordaje sufrido por el párroco local a manos de unos bandoleros. Lo cierto es que en este lugar los vecinos de Gaucín suelen celebrar la velada de San Juan. De aquí surgen varios caminos que se adentran en el monte. Traspasada la cancela, accedemos a la A-369. En el llano, por la derecha, desemboca el camino PR-A 243 Gaucín-Benarrabá, con el que coincidiremos en adelante. A no mucha



© Juan Luis Muñoz


86



© Rafael Flores

▲ Carbonero común y mariposa limonera

► Castañar en el Asalto del Cura



© Miguel A. Mateos

▲ Sierra Crestellina

## 9 MONTES DE PROPIOS DE BENARRABÁ – km 15,3

Ahora ya podemos decir que estamos en la vertiente del Genal, más concretamente en la linde de los municipios de Benarrabá y Gaucín. Preciosa es la imagen de **Alpandeire** recostada al norte a los pies de los Riscos, un paraje donde el modelado kárstico propone formaciones pétreas prodigiosas; también se otea **Faraján**. Al este, **Jubrique** y **Genalguacil**. Más próximo y en la misma orientación se eleva el monte **Porón**, a cuyos pies yace Benarrabá, aún no visible. Tenemos que discurrir por la **loma del Coto**, en dirección este, siempre en paralelo o cerca de la amplia pista.

Los Montes de Propios de Benarrabá, aunque fueron diezmos del ducado de Medina Sidonia, a partir del siglo XVIII pasan a ser de propiedad municipal. El principal aprovechamiento es el corcho que se extrae de los **alcornoques** o **chaparros**, como son conocidos en la Serranía. La ganadería de cabras y la montanera del cerdo también gozan de importancia económica en estos parajes así como los **recursos cinegéticos**: existen cupos para la caza del jabalí y el corzo, un pequeño cérvido que en estos predios halla uno de sus rincones favoritos en la Serranía de Ronda.

Llega un momento en que la loma se iguala en altura con el carril y descubrimos la entrada a la **finca Bellavista**. Más

distancia, en dirección al pueblo, se sitúa a pie de carretera el mirador del Asalto del Cura. 🚶

Debemos cruzar la carretera A-369 y situarnos en el ramal de enfrente. Tras pasar una angarilla a la izquierda, abandonamos el camino por donde trasiega el PR-A 243, con el que confluiremos más adelante. Avanzamos en leve subida, casi en paralelo a la carretera y subimos a una loma donde cambia el panorama. Y allí aparece el carril de acceso a los Montes de Propios de Benarrabá, cuyo inicio se localiza en la cercana **venta de las Corchas**.

87

### El corcho

La saca de las corchas forma parte de los rituales de nuestra comarca. Para mantener la producción, la saca se realiza en una parcela cada nueve o diez años, y de esta forma cada año se trabaja en una de las 9 ó 10 parcelas (o pelás) en que se suele dividir la finca. Los trabajos son realizados por los corcheros, cada uno especializado en una tarea. Los hacheros, con golpes certeros, sacan la pana; los rajadores la descarnan en trozos de similares dimensiones; los recogedores apilan las panas y las acercan a las acémilas para que los arrieros las carguen y transporten a los patios, donde las panas se pesan en la cabria. La medida usada es el quintal castellano, que equivale a 46 kg o 4 arrobas. Un chaparro está en condiciones de ser explotado a los 35-40 años aproximadamente. Al primer corcho arrancado se le llama bornizo y al tener menor calidad posee menor precio. En la segunda saca se le denomina segundero y normalmente se transforma para realizar planchas. A partir de la tercera extracción ya se le conoce como de reproducción y su destino principal es la elaboración de tapones para la industria vitivinícola.



© Rafael Flores



adelante el GR 141 vira a la derecha e inicia un descenso que nos abre la visión del **Peñón de Gibraltar** y del **Jbel Musa**, ambos considerados en la mitología griega como las columnas de Hércules, las que delimitaban hasta entonces el mundo conocido. Avistamos también las dos cimas del **Paraje Natural Sierra Crestellina** y virando al oeste aparece el **Paraje Natural Reales de Sierra Bermeja** y sus tres pinsapares recortados en el cielo.

▼ El Peñón de Gibraltar y el Jbel Musa (Marruecos) desde el mirador de África



© Rafael Flores

### Sierra Bermeja

El pinsapo fue dado a conocer a la comunidad científica por Pierre Edmond Boissier en el año 1837. Fue en Sierra Bermeja donde lo conoció; para ello contó con las indicaciones del boticario malagueño Félix Haenseler, quien le enseñó una ramita de su herbario. Un dato no muy conocido de nuestro paisano es que describió por primera vez al meloncillo tras avistarlo en estas montañas. La extraña naturaleza geológica de Sierra Bermeja, constituida por rocas de origen ígneo ricas en metales pesados, a las que llaman peridotitas, restringe a dicho territorio de la Serranía un buen número de endemismos botánicos; tantos, que en Europa solo lo supera en cantidad y variedad Sierra Nevada.



© Rafael Flores



▲ El Paraje Natural Los Reales de Sierra Bermeja con su pequeño bosque de pinsapos

◀ Rama de pinsapo

Poco antes de pasar junto a la cancela de entrada a la finca La Corchuela, por el suroeste surge una bonita perspectiva de Gaucín y su castillo. Llevamos transitados 1,3 km desde que entramos en el municipio de Benarrabá cuando afluimos a un cruce importante. El carril principal, descendiente, se ramifica para llegar a los parajes de **Los Lobos**, **Los Pepes** y **Prado de la Escribana**, todos a orillas del río Genal. El nuestro vira bruscamente a la izquierda y se encuentra más abajo con el PR-243 Benarrabá-Gaucín. Cercanos a la casa del Guarda, un par de hincos de color rojo y blanco indican el punto donde dejamos el carril en favor de otro más estrecho que se desprende a la izquierda. Una vez más, nos separamos del PR-A 243. Este nuevo tramo es de gran belleza, pues a los añosos chaparros, llamados en la zona abuelos, se unen bellísimos quejigos y tupidos helechales, conformando un bosque mixto de gran hermosura. Acabamos por afluir a otra pista y enlazar con el PR-A 243. Avanzamos en dirección al **arroyo de las Veguetas**, resguardado por una gran maraña vegetal, y hemos de enfilar la vereda marcada entre un quejigal puro hasta pasar una angarilla y vadear el referido arroyo.





© Miguel A. Mateos

▲ Bajada hacia el arroyo de las Veguetas

### 10 ARROYO DE LAS VEGUETAS – km 17

Desde la otra orilla del arroyo sube el sendero por una fuerte pendiente hasta que se topa con un carril de perfil más suave. El bosque de quercíneas va dejando paso a terrenos de labor y cultivos de cítricos, higueras, olivos y almendros. Desgraciadamente, las chumberas que jalonan el camino se ven muy afectadas por la cochinilla del carmín, una plaga que hace estragos en todo el Valle del Genal.

### 11 BENARRABÁ – km 18,7

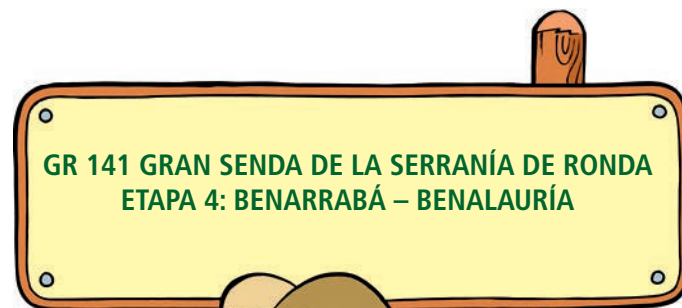
Tras acceder a la finca de la Gaspara, empalmamos en sentido ascendente con la pista asfaltada que de Benarrabá baja al Prado de la Escribana y sube a la carretera de Genalguacil. Luego debemos remontar en dirección a Benarrabá y acabar la etapa en la **plaza del Cerro**.



© Rafael Flores

▲ Vista de Jubrique desde el alcornocal de Benarrabá

**560 habitantes - 520 m de altitud.** Otro bonito pueblo blanco del Valle del Genal, con trama similar a la de sus caseríos vecinos y recostado bajo la ladera del cerro Porón. El casco urbano se divide en dos barrios que se configuran alrededor de los dos edificios religiosos más significativos, la *iglesia de Nuestra Señora de la Encarnación* y la *ermita del Santo Cristo de la Vera Cruz*. Las chacinas caseras fabricadas en el pueblo se pueden degustar en la llamada *Ruta de la Tapa*. Las festividades de sus patronos tienen lugar el 20 de enero, *San Sebastián*, y el 29 de septiembre, *San Miguel*. En Semana Santa destaca el *Niño del Huerto*. En vísperas del 6 de enero los vecinos interpretan en las calles del pueblo el *Auto de los Reyes Magos*. Coincidiendo normalmente con el Día de Andalucía, tiene lugar la *Feria Gastronómica de la Serranía de Ronda*. El festival flamenco *Luna Mora del Genal* acontece en el mes de agosto. + Info: [www.benarraba.es](http://www.benarraba.es)



# 4 Benarrabá Benalauría