

SENDERO ALMERÍA GR 140

PROVINCIA DE ALMERÍA



FEDERACIÓN ANDALUZA DE MONTAÑISMO

SENDERO ALMERÍA GR 140

SENDERO GR 140 (SENDERO ALMERÍA) SIERRA NEVADA – CABO DE GATA

Almería tierra de la luz, o espejo del mar, como la llamaron los árabes, es una provincia abierta al Mar Mediterráneo, ese Mar azul y sus vírgenes playas que a todos cautiva, pero Almería es algo más, es una tierra amiga que durante siglos ha acogido a multitud de civilizaciones que encontraron en ella un lugar de asentamiento fundando poblaciones que en la actualidad son nuestros pueblos y ciudades. Desde el Paleolítico medio entre el 100.000 y 32.000 antes de nuestra era en el norte de la provincia pasando por los Millares (2700-1800 a.C.) considerado como el más importante de los yacimientos de la Edad del Cobre en Europa, fenicios, romanos y árabes, dejaron su legado, los fenicios Abdera (Adra), los romanos Turaniana (Roquetas de Mar), los árabes Al-Mariya (Almería), entre otras, dejando yacimientos, restos arqueológicos y monumentos diseminados por toda la provincia.

Esta tierra agradecida con sus pobladores permitió que en el siglo XIX y principios del XX, se extrajeran sus riquezas minerales, plomo, hierro, oro, etc. De esta época de esplendor tan solo nos quedan sus restos, lo que hoy denominamos arqueología industrial, testigos mudos que encontraremos en nuestro camino. Pero en la actualidad nuestra mayor riqueza son los espacios naturales, conservados y protegidos bajo figuras legales, convirtiéndola en una de las provincias españolas con mayor biodiversidad.

La policromía del paisaje, verdes, ocres y azules que contrastan entre sí son un placer para nuestros ojos que a cada paso nos sorprende, trasladándonos en ocasiones a lugares lejanos y épocas pasadas donde el tiempo parecía discurrir más despacio. El entorno, sus gentes y costumbres, en definitiva, la filosofía de lo rural nos trasmite la sensación de que el reloj se ha parado por estos senderos de Almería.



SENDERO ALMERÍA GR 140

EL PLAN PROVINCIAL DE SENDERISMO DE ALMERÍA

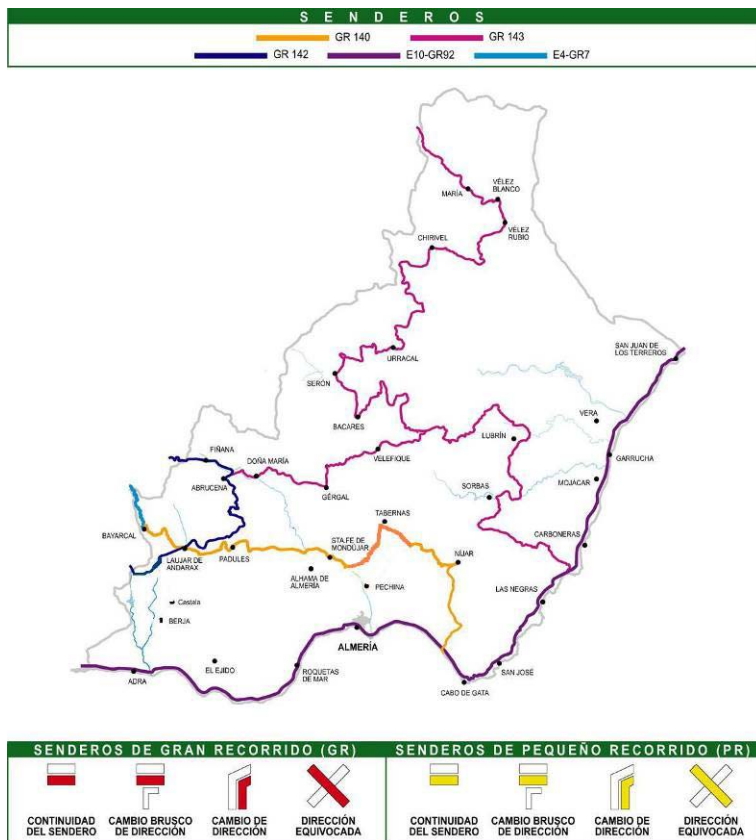
En Almería queda lejos esa imagen de tierra yerma, improductiva y de pobreza de sus gentes que en los años cuarenta tuvieron que emigrar a otras tierras, el desarrollo económico de los últimos 20 años ha sido espectacular, las explotaciones mineras del norte de la provincia (mármol), la transformación de los procesos de producción agrícola (cultivo bajo plástico - agricultura intensiva) y el incipiente aumento del turismo de playa, han provocado la mejora de las vías de comunicación y un incremento urbanístico de forma desmesurada, sobre todo en el litoral.

Caminos, vías pecuarias y paisajes vírgenes, han sufrido transformaciones y en algunos casos estas lo son de carácter irreversible. Por esta razón es importante generar y apoyar las iniciativas que pretenden colaborar con el desarrollo económico de los pueblos y comarcas, pero, que a su vez, promulgan el respeto de las costumbres y su entorno (desarrollo sostenible) como lo son las iniciativas Lider y Proder.

En el año 1996, la Diputación Provincial de Almería crea el Plan Provincial de Senderismo de Almería, esta administración coordina, promueve y financia dicho Plan, destinado al diseño y señalización de Senderos de Gran Recorrido (GR) en la Provincia de Almería, los cuales se integran en la Red Nacional y Europea del Plan Director Estatal de Senderos, cuyo proyecto ha estado encomendado desde sus inicios a la Federación Española de Deportes de Montaña y Escalada (F.E.D.M.E.) y por extensión a las Federaciones Territoriales de Montañismo, en Andalucía la F.A.M.

GR's en la provincia de Almería.

E4 GR 7; Puerto de La Ragua – Bayárcal – Laroles con una longitud aproximada de 12,2 Km. E10 GR 92. Transcurre por el Litoral con 210Km. GR 140; sus 170 km. unen al GR 7 con el GR 92, desde el Puerto de La Ragua hasta Cabo de Gata. GR 142; sendero de la Alpujarra que circunvala el macizo de Sierra Nevada. GR 143; Sus 360 Km unen la Sierra de María con Sierra de Filabres y con el GR 92 por Aguamarga. GR 148; nace en Tahal (Sierra de los Filabres) como variante del GR 143, uniéndose al GR 7 por la Comarca de Nacimiento.



SENDERO ALMERÍA GR 140

PR's en la Provincia de Almería.

La red de Laujar de Andarax, el PR-A 35 o senda de Monterrey de 2,5 km., PR-A 36 o senda de la Hidroeléctrica de 3,7 km. , el PR-A 37 o senda del Aguadero de 5,5 km. PR-A 123 que transcurre por el antiguo camino de las minas de Caparidad 30Km.

La red de Dalías: el PR-A 113 circular con diversas variantes que transcurre por la zona de Celín y los baños de la Reina aproximadamente 20Km, PR-A 144 "sendero de los dos miles meridionales de Sierra de Gador", PR-A 145 "sendero de Castala", PR-A 146 "sendero Cortijo Blanco a Castala" que une los términos de Dalías y Berja, además en esta localidad existen dos sendas locales.

En el termino Municipal de El Ejido uniéndose con Dalías se encuentra el PR-A 230.

Otro sendero de interés paisajístico y medio ambiental es el PRA-97 que transcurre por el Karst de Yesos de Sorbas, de unos 38 Km.

EL GR 140 (SENDERO ALMERÍA)

De todos ellos el sendero GR 140 es por si solo una muestra de la variedad del paisaje y costumbres de nuestros pueblos y ciudades, de la hospitalidad de sus gentes y el buen vivir de esta tierra donde nunca te sentirás un extraño.

Sus 170 Km nos llevarán desde las cumbres de Sierra Nevada, en el Puerto de la Ragua situado a 2.000m, en las cuales podemos descubrir su riqueza de flora y fauna que le han otorgado la denominación de parque nacional, hasta las playas del Cabo de Gata, atravesando la Alpujarra Almeriense, en la que disfrutaremos de los caldos y gastronomía del paisaje ribereño y la hospitalidad de los vecinos en los pueblos de Bayarcal, Paterna del Río y su barriada Guarros, Laujar de Andarax, Benecid, Fondón, Almócita, Padules, Canjayar(barriada de Alcora) en este punto conectaremos con la Sierra de Gádor, impresionante macizo montañoso de cuyas entrañas se extrajeron desde la época Romana sus minerales, plomo principalmente, llegaremos al municipio de Instinción, de nuevo en Sierra Nevada, esta vez en su extremo más oriental.

El sendero sigue el curso del río Andarax que nos conducirá al valle con este mismo nombre, el Valle del Andarax, su huerta de naranjos, limoneros y su famosa uva de mesa lo convierten en el vergel de Almería, pasaremos por Bentarique, Terque, Alhabia, Sta Fe de Mondujar, Gádor y Rioja.

De nuevo el paisaje contrasta enormemente, pero esta vez de la forma más brusca con el Desierto de Tabernas, situado a la falda de Sierra Alhamilla, a cuya cumbre boscosa llegaremos atravesando los oasis del Subdesierto Almeriense, escenarios de infinidad de producciones cinematográficas en el municipio de Tabernas.

Podremos percibir en todos los pueblos que atraviesa el GR 140, la huella del legado Andalusi, los restos de torres y castillos, las iglesias mozárabes, y el aprovechamiento del tan preciado elemento "El Agua", Aljibes y embalses, acequias y los molinos. Estos últimos desde Huebro, aun en Sierra Alhamilla nos conducirán hasta Níjar, desde los cuales divisaremos el final del recorrido en las hermosas playas del Cabo de Gata.

SENDERO ALMERÍA GR 140

INICIO DEL RECORRIDO :

Nos encontramos en el Límite de las Provincias de Almería y Granada, en el Puerto de la Ragua situado a 2.000 m., a mis espaldas se encuentra el Albergue Puerto de La Ragua y frente a mí el Punto de información del Parque Nacional Sierra Nevada, inicio del término provincial de Almería. Me dispongo a realizar una peregrinación por nuestra provincia desde su techo al mismo suelo, he planteado realizar el recorrido en 10 etapas. Estas etapas se han realizado a lo largo de cuatro fines de semana que nos ocuparon el mes de Agosto y parte de Septiembre, en estos itinerarios me acompañaron diferentes grupos de amigos, con los cuales me coordiné para la recogida de los vehículos en los finales de etapa, aunque también podría haberlo realizado utilizando transportes públicos o con el apoyo de las empresas de turismo activo existentes en la Provincia.



1º ETAPA (P.La Ragua – Bayárcal 10,5 Km)

Comenzamos el descenso entre pinos, en un paisaje que nos recuerda a los Pirineos, sorprende el material de la primera la flecha del GR que nos encontramos, pues esta no es de madera, aunque si lo es su aspecto, se trata de “Palitroc”, un material reciclado elaborado a partir de plásticos de invernadero y goteo de riego, siguiendo la filosofía medio-ambiental del Plan Provincial de Senderos. Esta nos señala (Bayarcal) hacia una de las sendas que en invierno constituyen la red de pistas de esquí de fondo de la Estación Recreativa Puerto de la Ragua (unos 10Km). Señala también el GR 7 hasta su llegada a Bayarcal, nos conduce al cauce del río, nos detenemos un momento para disfrutar de un rebaño de cabra montés que están bebiendo agua.

En el Parque Nacional de Sierra Nevada, podemos descubrir su riqueza de flora que presenta más de 2.100 plantas inventariadas, lo que representa aproximadamente un 25 % del total de la flora de la Península Ibérica, entre las que podemos destacar la manzanilla real de la sierra (*Artemisia granatensis*), la violeta de Sierra Nevada (*Viola crassiuscula*), la estrella de las nieves (*Plantago nivalis*), el azafrán de Sierra Nevada (*Crocus nevadensis*), etc.

La fauna también tiene su importancia, existiendo una comunidad de aves muy singular entre la que podemos destacar el buitre leonado (*Gyps fulvus*), el águila real (*Aquila chrysaetos*) y un muy largo etc. de especies interesantes.

Entre los mamíferos debemos destacar la cabra montés (*Capra pyrenaica*), la comadreja (*Mustela nivalis*), el topillo nival (*Chionomys nivalis*), etc. Los reptiles y anfibios más destacados son la víbora (*Vipera berus*), el lagarto ocelado (*Lacerta lepida*), el sapo corredor (*Bufo calamita*), la culebra de escalera (*Elaphe scalaris*) y la culebra lisa (*Coronella girondica*).

Acercarnos al Cerro del Chullo de 2.612 m. y a Laguna Seca son algunas de las alternativas al itinerario .

Durante el recorrido el bosque de pinos es sustituido por álamos y encinas para acabar en una zona de cultivos de almendros y manzanos, coronada por enormes castaños, las vacas que pastan en libertad nos acompañan en algunos tramos. Hacemos un alto en la Posada de los Arrieros, antigua venta del Camino Real, para contratar sus servicios en una ruta ecuestre.

Ya en el municipio de Bayárcal, casas blancas de tejados planos de launa que arropan su iglesia múdejar del siglo XVI , entre barrancos podemos ver sus bosques de encinas (*Quercus rotundifolia*) , sus huertos de manzanos y castaños .

En esta localidad se separa el GR 7 del GR 140 que hasta aquí ha coincidido en su recorrido, descendiendo hasta el río llegaríamos al municipio granadino de Laroles, el cual se divisa desde aquí.

SENDERO ALMERÍA GR 140

2ª ETAPA (Bayárcal - Laujar de Andarax 18 Km)

Abandonamos esta localidad por la carretera A 337 con destino a Paterna del Río, hasta enlazar con un camino que nos conduce al Castillo de Yniza y posteriormente llegaremos a Paterna del Río. A la entrada a este municipio nos encontramos con una ermita que da culto a la Virgen de los Remedios patrona de localidad. Aunque el origen de esta población parece ser fenicio, tal como indican los hallazgos en las minas de La Gabiarra, su personalidad le viene de la época musulmana y especialmente en 1569 durante la rebelión de las Alpujarras que tubo lugar en Guarros, localidad donde posteriormente los marqueses de iniza construyeron un palacio del cual sólo quedan las ruinas. Este rincón de Sierra Nevada se caracteriza por la infinidad de arroyos y fuentes, fruto del deshielo, cuyas aguas poseen propiedades minero-medicinales, gaseosas, sulfurosas, y ferruginosas, que durante siglos le dieron fama balnearia.

Ya en Guarros aprovechamos y reponemos fuerzas para la subida y bajada que nos lleva a Laujar de Andarax, hemos recorrido unos 3 Km desde Paterna y nos restan unos 7 Km aproximadamente.

En nuestra travesía por la Alpujarra, disfrutaremos de sus vinos y gastronomía (ajillo cabañil, gachas colorás, migas y tarbinas entre otros, sus embutidos y jamones y una gran diversidad de postres) al igual que del paisaje ribereño y la hospitalidad de sus vecinos.

Llegamos a Laujar de Andarax, nos adentramos en su término municipal entre viñedos, muestra de su tradición vinícola, el valle es precioso y nos permite tener una vista única de la Sierra de Gador al fondo.

Considerada por muchos aun la Capital de la Alpujarra, pues lo fue en su época nazarí, en Laujar murió el ultimo rey musulmán de Almería "El Zagal" que se estableció en esta villa durante un tiempo, también el último rey nazarí Boabdil la elige como última morada antes de partir hacia África, en ella fue proclamado rey Aben Humeya quien protagonizó la sublevación de los moriscos en el año 1568 y allí fue asesinado por sus propios seguidores. Destacamos sus monumentos iglesias, casas palacios del siglo XVII-XVIII y restos de la Alcazaba de Boabdil, pero en esta localidad el agua es protagonista, "dieciséis son las fuentes que tiene mi pueblo....." nos decía en sus versos el poeta nacido en 1877 en esta localidad Francisco Villaespesa. En su término el cerro del Almirez da vida al río Andarax, si nos dirigimos a él nos sorprende el abundante bosque en el cual encontramos un castaño centenario posiblemente el más viejo y grande de toda la sierra, tres pequeños recorridos se encuentran en este lugar (PR A-35 Senda de Monterrey, PR A-36 Senda de la Hidroeléctrica, PR A-37 Senda del Aguadero), tenemos la posibilidad de alternar parte del recorrido con el GR 142 (Sendero de la Alpujarra) que nos acompaña entrecruzándose hasta poco antes del puente de la barriada de Alcora donde este continua hasta Canjayar.

También podemos conectar con la Sierra de Gador impresionante macizo montañoso, a través de el PR A-123 antiguo camino a las minas de Caparidad.

Podremos descansar en cualquiera de los multiples alojamientos rurales de esta localidad o en las magníficas instalaciones de la Villa Turística de Laujar.

3ª ETAPA (Laujar de Andarax-Canjayar 20 km)

El sendero sale de Laujar dirección Benecid, pequeña barriada de gran encanto cuya iglesia es testimonio de los templos moriscos del siglo XVI. Desde aquí llegamos a Fondón separándonos del sendero GR 142 que nos acompañó desde la llegada a Laujar, nosotros elegimos el camino que baja al río siguiendo las indicaciones del GR 140, el paisaje es de rivera alamedas, juncos y cañas, en el recorrido alguna rapaz nos observa desde las alturas.

En esta localidad podemos disfrutar de su patrimonio histórico-artístico casas de Fuente Victoria, Fondón y su iglesia, de un paisaje diverso: vega, río, montañas de Sierra Nevada y S. Gador, de las que se extrajo el plomo, que desde 1791 hasta 1832 dieron riqueza a esta tierra, destaca su flora, 17 especies del género *Teucrium* de las que cuatro de ellas son específicas de la Sierra de Gádor, especies del género *Sideritis* de gran importancia ecológica, además de otros árboles y arbustos como pinos, serbales, majuelos, agracejos, y muchas otras plantas más vulgares y frecuentes como tomillos, estepas, romeros, aulagas, torviscos, lavandas, yesqueras, etc.

Entre la fauna debemos citar, como importantes, las rapaces águila real (*Aquila chrysaetos*), águila perdicera (*Hieraaetus fasciatus*) y halcón peregrino (*Falco peregrinus*) entre otros.

Abandonamos fondón y continuamos nuestro camino paralelo al río, tomamos dirección a este una vez pasado el puente de Cacín, el sendero cruza el río de nuevo y asciende por una pista que nos hace coincidir con el GR 142 para llegar al municipio de Almócita, en el cual entramos desde la Ermita de Ntra. Señora de los Desamparados, cuya romería se hace compartida con los ayuntamientos de

SENDERO ALMERÍA GR 140

Beires, Padules, y Ohanes y que junto con la iglesia parroquial del siglo XVII de estilo mudéjar son dos elementos a visitar en esta localidad. Hemos recorrido 16 Km.

Tras dos Kilómetros aproximadamente llegamos a Padules, donde sus caldos fruto de la vid se han hecho muy populares, sus calles nos conducen a la iglesia de estilo mudéjar que domina su plaza, aunque es en su vega donde encontramos su mayor atractivo.

Partimos dirección a la carretera de Canjayar para abandonarla luego adentrándonos en las terrazas de parrales. Las vistas de Ohanes y Canjayar son extraordinarias, el sendero GR 140 abandona en el cruce con el camino a Canjayar al GR 142 que continua hasta el casco urbano donde podemos visitar su iglesia y la Ermita de San Blas desde donde podemos contemplar el Valle del Andarax y su contraste con los bad-lands, elegimos pernoctar en este municipio.



4ª ETAPA (Canjayar-Instinción 20 Km)

Deshacemos el tramo recorrido del GR 142 el día anterior hasta el cruce con el GR 140 (2 Km aprox.). Buscamos el río Andarax, el cual atravesaremos en rellano, continuamos hasta llegar a la barriada de Alcora, desde la cual el sendero coincide con la Vereda del Peñón Alto, pasando junto el área recreativa Cristal que está a 500m. del sendero. El Ayuntamiento de Canjayar ha construido unas casas rurales pero todavía no están abiertas, por tanto proseguimos nuestra marcha, llegando al municipio de Instinción donde pasamos la noche. Estamos en el Valle del Andarax, la "Era de la Vida" en árabe (Andaraj), su huerta y su famosa uva de mesa lo convierten en el vergel de Almería. Tomándonos un té moruno en "la Kabila" nos trasladamos imaginariamente a aquella época.

Instinción, pequeña localidad de situación privilegiada en la ribera del río Andarax, su nombre aunque sin certeza, se dice es el de una princesa musulmana de la familia Nazarí, aunque algunos historiadores le han supuesto de origen romano, posiblemente de la época de Augusto. Como nada está probado nos quedamos con la primera por parecernos más exótica y con esta idea recorreremos la iglesia de estilo mudéjar S.XVI y algunas de sus blancas calles.

Esta vez he previsto despertarnos a la Alborada y ver la salida del Sol, disfrutar del colorido y las sombras de las arrugadas montañas del Desierto de Tabernas y a la vez evitar las horas más calurosas del día.

SENDERO ALMERÍA GR 140

5º ETAPA (Instinción –Gador 18 Km)

Salimos dirección Bentarique pasando por debajo del puente de la carretera C-332 lo que nos llevará al río, el camino no tiene pérdida pero en ocasiones tenemos que atravesar el cauce del río varias veces, en épocas de lluvia o crecidas la alternativa es la propia carretera que pasa por Illar, localidad que desde el sendero vemos en la vertiente Oeste del cauce.

Bentarique es una pequeña localidad donde podemos apreciar la fertilidad de los pueblos del Andarax, rodeado de cultivos destaca sobre la aridez del paisaje popularmente se le conoce como “Venta Rica” por descubrirse el tesoro de los moros en 1896, a 2.300m. encontramos el pueblo de Terque, enfrentado entre dos cerros La Santa Cruz y Marchena –dos culturas la Cristiana y la Musulmana, en el primero se forma la villa mas castellana de la comarca, simbolizada por su gigantesco olmo (viejo símbolo castellano), pero es en el siglo XX cuando la localidad alcanza su mayor esplendor debido al enriquecimiento por la explotación de las minas de Gador y la uva de Ohanes lo cual ha quedado reflejado en las construcciones burguesas del pueblo como “ la casa de los caballitos”.

Como si se tratase de la romería de la Santa Cruz nos disponemos a ascender al Cerro de la Cruz, pero antes en nuestro camino nos encontramos con la unión del río Nacimiento con el río Andarax y el municipio de Alhabia, este pueblo perteneció también a la taha de Marchena en época Nazarí el legado andalusí podemos palparlo en su tradicional cerámica. Pasada esta localidad y coronado el Cerro de la Cruz, desde aquí las vistas son extraordinarias aunque el calor comienza a apretar, continuamos hasta llegar a la C. N 324 más conocida como la del Ricaberal la cual cruzamos, la existencia de arboleda nos permite realizar una refrescante parada, para descender mas tarde hasta llegar a la localidad de Santa Fe de Mondujar. Esta población en cuyo termino municipal se encuentra el yacimiento arqueológico de los Millares, situado entre la Rambla de Huechar y el río Andarax. Este asentamiento que data del 2.700 a.C. (Edad del Cobre) fue descubierto por el ingeniero Luis Siret en 1.891 y en la actualidad esta dentro del “Proyecto Los Millares” cuyas investigaciones están dirigidas por el Departamento de Prehistoria de la Universidad de Granada. Su nombre actual data de la Reconquista, su iglesia está dedicada a la Virgen del Rosario. En 1.893 se finaliza el antiguo puente del ferrocarril sobre un diseño del estudio de Eiffel, el cual se conserva hoy en día. Nos reciben cuando entramos en el pueblo. Continuamos nuestro recorrido unos 2 Km hasta abandonar el sendero en el cruce con la carretera de Paulenca con Gádor, para cruzar el río y adentrarnos en esta localidad.

Gádor, cuyo nombre es el mismo que la sierra que lo acoge, es una localidad monumental, en la cual se han encontrado restos de asentamientos de la edad del cobre (restos de la muralla defensiva de los Millares), romanos (Estatua del Buen Pastor de Quiciliana de origen paleocristiano S.IV), árabes (fotaleza de Mondujar “El Castillejo”), y su iglesia parroquial del siglo XVIII. Su economía basada en la agricultura, parra y naranja especialmente se vio incrementada por la minería, azufre y cemento en la actualidad.

De nuevo el paisaje contrasta enormemente, pero esta vez de la forma más brusca con el Paraje Natural Desierto de Tabernas. Este entorno único en Europa de 11.625 ha fue declarada Paraje Natural en 1.989 y hoy en día se lucha por ampliar sus límites a 24.822 ha y darle la catalogación de Parque Nacional de los Subdesiertos de Almería. También se le confirió la declaración de ZEPA (zona de especial protección para las aves). Afecta a los municipios de Tabernas, Gérgal, Gádor, Alboloduy y Santa Cruz.

El motivo para su protección no sólo se debe a la excepcionalidad de su paisaje tan singular, sino a la importancia de su flora, adaptada a una climatología adversa, así como la de su fauna. Lo que más nos llama la atención cuando observamos el paraje es ese paisaje típico de “bad-lands”, que es como un libro abierto de geología en la corteza terrestre. En los sitios con una mayor presencia de agua abundan las adelfas (*Nerium oleander*) y tarays (*Tamarix ssp.*) formando bosquejes, en los que suele también haber algunas palmeras de diferentes especies, formando unos oasis típicos de estas zonas de los subdesiertos de Almería.



6ª ETAPA(Gádor-Tabernas 16,5 Km)

Desde Gádor inicio el recorrido en solitario buscando una vez mas el río Andarax, esta vez para cruzarlo en sentido inverso a la etapa anterior, deshago el camino hasta el cruce con la carretera de Paulenca y esta vez giro a la derecha para llegar a la Rambla de Tabernas, a unos 2 Km me encuentro la localidad de Rioja, me adentro en ella para tomarme un tentempié y disfrutar de sus casa coloniales , sus huertos y sus cuevas, el aspecto morisco de la torre de la iglesia nos recuerda su pasado, sin embargo el templo actual data del 1672 ,es de destacar que en aquellos años se decía que el arcángel San Miguel se aparecía en el río. El cabildo de la catedral de Almería poseía entre otros bienes una casa en la que solían retirarse los canónigos y los nuevos obispos pernoctaban en ella y aquí se organizaba el cortejo que les llevaba a Almería.

Abandono esta localidad para regresar sobre mis pasos a la Rambla de Tabernas por la que asciendo con comodidad, alejándome de las últimos naranjos, ante mí tan solo existe un paisaje lunar de piedras lisas y montañas estriadas; al cruzar el puente de la autovía me adentro en el paraje El Chortal, en él encuentro el tesoro del desierto, dos oasis, el primero de eucaliptos, palmeras y tarays, en este lugar se rodaron escenas de Lawrence de Arabia, el suelo brillante producto de las filitas que componen las margas desde lejos crea un espejismo que semeja una laguna, lo atravieso, siguiendo los hitos del PR del Desierto, apareciendo de nuevo en la rambla, enfrente encuentro el segundo de los oasis en esta ocasión la vegetación se compone principalmente de palmeras, retama, adelfas y tarays. También fue escenario de películas del Oeste Americano y Africanas como Indiana Jones, de la que se conserva un puente de madera, mirando a mi alrededor comprendo porque se eligieron estos escenarios. Continuo por la rambla y una pareja de águilas perdiceras, se cruza en mi camino su vuelo hacia las cumbres de Sierra Alhamilla, es majestuoso. He llegado a la nueva oficina de información situada junto a unos decorados cinematográficos (MiniHollywood) y una reserva zoológica de animales africanos. Mis amigos me esperan aquí, desde el primer mirador del PR observamos la imponente Sierra Alhamilla que se nos muestra orgullosa ante nosotros, Domingo Cañadas (Biólogo y miembro de la Sociedad de Historia Natural de Almería), nos ilustra con sus comentarios sobre los elementos que componen estos parajes y el origen de su formación. Aprovechamos para visitar estas instalaciones, para después continuar hasta Tabernas.

Este municipio ha sido escenario de mas de un centenar de largometrajes y otros tantos cortos y spot publicitarios, por esta tierra han pasado los mas conocidos actores y directores nacionales e internacionales. Esta industria que la hizo famosa también fue la causa de descubrimientos arqueológicos, neolíticos y árabes (Castillo de Tabernas, durante el rodaje de Patton). El Castillo de Tabernas que corona las casas del pueblo fue morada de Mohammed el Zagal, último rey de Almería, las crónicas de la época describen a esta localidad como una gran urbe con doce barrios y que aunque poseía Mezquita y Baños era un lugar de escasa lluvia, según nos cuenta el historiador almeriense padre Tapias, en 1566, se produjo uno de los ataques de los piratas berberiscos, que venían siendo habituales en aquellos años a las costas Almerienses, posiblemente el más osado pues



estos fondearon en las Negras y Aguamarga y penetraron por Sierra Alhamilla vía Lucainena de las Torres, el ataque dejó Tabernas despoblada pues entre prisioneros y los moriscos que se fueron con los piratas sumaban mas de 600, un tercio de los habitantes. Hoy todavía podemos ver las ruinas del castillo, sus iglesias y las plazas, en una de ellas el edificio del Ayuntamiento nos recuerda a una casa castellana, a él nos dirigimos para solicitar permiso para pernoctar en el Cortijo de los Góngoras, el cortijo esta muy deteriorado pero existe una habitación en la cual se puede pasar la noche sin grandes comodidades, según nos confirman próximamente comenzaran las obras de restauración con una escuela taller, pues pretenden transformarlo en albergue.

La tarde la aprovechamos para acercarnos a Sorbas, visitando las cuevas del Karst en Yesos de Sorbas(paraje natural desde 1989), es uno de los enclaves Kársticos más importantes del mundo, con mas de 1.000 cavidades censadas. Para esta visita contratamos los servicios de la empresa Natur-sport, existe también la posibilidad de recorrer el PR A-97 , este sendero circular enlaza los elementos mas característicos del paraje, su centro de interpretación y museo.

7ª ETAPA (Tabernas-Cortijo Los Góngoras 10Km.)

Esta etapa aunque corta posee un gran desnivel, ascenderemos unos 500m en 10Km , partimos temprano, abandonando el pueblo por la piscina municipal hasta llegar a la rambla, continuamos por ella y poco antes de llegar al puente de la carretera A-370, en el cruce entre ramblas, giramos en dirección sur siguiendo las indicaciones del GR 140, comenzamos la ascensión por la rambla hasta llegar a los pies de Sierra Alhamilla.



Nos adentramos en otro Paraje Natural de una singular belleza como es el de La Sierra Alhamilla que con sus 8.392 ha protegidas por la Junta de Andalucía desde 1.989 forma una isla de vegetación entre todos sus áridos alrededores de los municipios de Almería, Tabernas, Turrillas, Pechina y Rioja. Habiendo sido catalogada como ZEPA (zona de especial protección para las aves). Las diferencias de altitud en esta Sierra se ponen de manifiesto mediante diferentes tipos de vegetación motivadas por las diferencias climáticas y pluviométricas que existen. Los terrenos bajos poseen una vegetación semiárida de bajo porte en la que abundan la escoba, el tomillo, el romero, el esparto, pero a medida que ascendemos esto cambia, llegando a presentarse, en las umbrías de la cara norte sobre todo, un precioso encinar de *Quercus rotundifolia* y de gran valor ecológico, existiendo un matorral subseriado de un gran valor igualmente y compuesto por jarales de jara pringosa (*Cistus ladanifer*), conjuntados por los pinos de repoblación (*Pinus halepensis*), lavandas (*Lavanda ssp.*), retamas, entre otras

La motivación de ser una ZEPA lo acreditan las especies de aves que podemos encontrar como el cernícalo (*Falco tinnunculus*), el águila perdicera (*Hieraaetus fasciatus*), el halcón peregrino (*Falco peregrinus*), etc. Que pueden estar acompañadas por algunos mamíferos como, el jabalí, el tejón, la comadreja, el zorro, el conejo, la gineta y un importante número de invertebrados destacando algunos coleópteros y lepidópteros. Igualmente podemos encontrarnos con algún lagarto ocelado, diferentes especies de culebras, algún eslizón la lagartija colirroja y la muy rara lagartija moruna.

Destacamos un nacimiento de aguas hidrotermales en los llamados Baños de Sierra Alhamilla, cercanos a Pechina. Existen además otras fuentes importantes en Huebro y en Inox en el término municipal de Níjar, aunque no están dentro del Paraje Natural protegido. Llegamos temprano y aprovechamos para descansar , pues la jornada del día siguiente se presentaba dura con fuertes subidas y bajadas, para descender hasta Níjar.

SENDERO ALMERÍA GR 140

8ª ETAPA (Cortijo Los Góngora – Nijar 27 Km.)

Al amanecer el paisaje desde aquí es impresionante, al Norte, la Sierra de los Filabres, la gran desconocida almeriense, y a sus pies el Desierto.

Iniciamos la ascensión por la misma pista que nos condujo hasta aquí, llegamos al cruce con el camino del Puntal al Colotiví que se encuentra a unos 6,2 Km y seguimos ahora por ella. El Colotiví es el pico mas elevado de la sierra con 1387m.

Desde su parte alta nos damos cuenta de que nos encontramos en una especie de isla de vegetación, rodeados por terrenos de una gran aridez, divisamos la depresión Sorbas-Tabernas, la Bahía de Almería y una extensa proporción de las sierras provinciales.

Esta ancha pista asfaltada nos conduce sin posibilidad de perdida alguna, hasta llegar al cruce con la



pista de tierra que nos conducirá a Huebro, el asfalto continua hacia el pueblo de Turrillas, hemos recorrido unos 13Km desde el cruce con el camino que sube al colotiví. Hemos llegado a Huebro pequeña aldea de Nijar que posee un manantial que en su día abastecía a los molinos de la zona, se han contabilizado 23 hasta Nijar y otros 20 que existen en Nijar en desuso y desmontados. Descendemos por esta vereda recuperada y Domingo aprovecha para explicarnos con todo detalle el funcionamiento de estos, sentado en un antiguo puente de piedra, bajo la sombra de un enorme algarrobo, trato de imaginar todos aquellos molinos en

funcionamiento y las paratas del barranco cubiertas de árboles frutales y almendros, imagen que se hace realidad al aproximarnos a Nijar un verdadero oasis con casas blancas; desde la torre vigía que corona el pueblo podemos ver la Sierra de Gata , el mar y todo el valle, en el se observan lejanos un mar de plástico son las pedanías de Campohermoso y San Isidro.

El municipio de Nijar es el mas grande en extensión de toda España y en el se encuentra la mayor parte del Parque Natural Cabo de Gata – Nijar, pero la historia de Nijar no es sino una continuación de la de la Provincia, en ella se encuentran asentamientos, neolíticos – argaricos, árabes, etc. Tuvo su máximo esplendor a mediados del siglo XIX, con el desarrollo de la minería, llegando a tener en 1900 unos 14.000 habitantes, canteras de plomo, el mineral de hierro con el ferrocarril Lucainena – Aguamarga, las minas de oro de Rodalquilar (actual centro de oficinas del parque natural Cabo de Gata – Nijar).

Pero en la actualidad la agricultura es su principal recurso económico, junto con el turismo, que en este caso se encuentra a caballo entre el de sol-playa y el rural– medioambiental, lo que si podemos afirmar que pasear por sus tranquilas calles y recorrer sus monumentos y entorno han sido un placer. Nijar mantiene sus tradiciones artesanales telares de jarapas y la alfarería ambas diferenciadas en dos barrios distintos, frente a esta tranquilidad se encuentra la calle central que como si de un zoco se tratase nos embriaga con la multitud de tiendas de artesanía y regalos.

9ª ETAPA (Nijar – Área de descanso KM 21: 20Km.)

Al iniciar el recorrido llenamos las cantimploras en la fuente del barrio de los alfareros y tomando la calle Aire pasaremos junto a un viejo horno abandonado, dándole nombre a la calle, entre muros de piedra abandonamos Nijar, con el “las pitas”(agaves) como únicos testigos de nuestra marcha, comento a Paco como este tramo de sendero estéril causó un gran impacto cuando por primera vez lo recorrí, recordando las palabras de Juan Goytisolo en su libro “Campos de Nijar”capitulo IV:“*La primera impresión-agreste y un tanto inhospitalaria-que Nijar inspira al viajero que viene por el camino de Los Pipaces, se desvanece con la proximidad. Los alrededores de la villa son ásperos , pero el hombre a transformado armoniosamente el paisaje...*”



Este no es el camino de Los Pipaces que se encuentra al sur, pero así me lo imagino y me identifico con esa opinión. El camino se transforma en un sendero donde no pueden transitar los automóviles ni siquiera los 4X4, este camino de La Matanza es una de esas actuaciones que en verdad recupera una ruta tradicional (patrimonio de todos) para uso senderista. Pasamos por varios cortijos abandonados, uno de ellos, el de Marina, nos contó en una ocasión un lugareño que nos acompañó parte del recorrido con su mulo, que el dueño un banquero adinerado

lo construyó con todo lujo para su amada Marina, la verdad es que sorprende al acercarse a él, tanto por su tamaño como por su situación con Sierra Alhamilla al fondo, Una vez pasado este ascendemos y descendemos un cerro, antes de llegar a la barriada de La Matanza, pequeña y blanca flanqueada por agaves, el sendero se convierte en pista de tierra, antes de coronar el punto más alto observamos el cortijo de Inox a lo lejos , un verdadero manto verde en esos rudos montes de tonalidades rojizas, al descender en dirección al Cortijo de Los Acosta, es como si estuviéramos en un mirador de la Sierra, pasaremos por la rambla de Inox con gran vegetación al principio que pronto pierde pues el agua esta canalizada, algunas ruinas de viejos molinos y cortijadas abandonadas hasta llegar al Jabonero desde aquí el sendero pierde parte de su atractivo por circular paralelo a la Autovía del Mediterráneo E-15, unos 5 Km, nos restan hasta cruzarla para llegar al área de descanso El 21.

SENDERO ALMERÍA GR 140

10ª ETAPA (Área de descanso KM 21- Cabo de Gata 14Km.)

Volvemos a cruzar la autovía en dirección norte por el mismo cruce que en la etapa anterior, retomando el carril de tierra que circula paralelo a esta a unos dos 2Km volvemos a atravesarla por un paso inferior, esta vez en dirección sur, siguiendo un camino que nos llevará a la Rambla de las Amoladeras continuamos por ella hasta llegar al puente de la carretera ALP 202, pasando por debajo de él encontramos el futuro Albergue de las Amoladeras, ya en el P. N. Cabo de Gata – Níjar.

El gobierno andaluz, a través del decreto 314/1987 de 23 de Diciembre declaró protegidas bajo la denominación de Parque Natural Marítimo-Terrestre de Cabo de Gata-Níjar unas 34.000 ha de superficie terrestre y una franja marina de una milla de anchura paralela al perfil litoral del Parque estando incluidos parte de los municipios de Almería, Níjar y Carboneras.

El insólito aspecto que tiene este Parque es motivado por el origen volcánico de más de las dos terceras partes de su superficie puestas de manifiesto, sobre todo, en la Sierra de Cabo de Gata con una altura máxima de 493 m en el pico del Fraile.

Se pueden distinguir hasta seis agrupaciones vegetales distintas, los azufaios (*Ziziphus lotus*) conforman unas formaciones vegetales interesantísimas cerca de la Ermita de Torregarcía, el cornical (*Periploca laevigata*), el palmito (*Chamaerops humilis*), el esparto (*Stipa tenacissima*), son las plantas más frecuentes en el Parque. Destacar alguna de las ocho endémicas que hay como la clavellina del Cabo (*Dianthus charidemi*), el dragoncillo del Cabo (*Antirrhinum charidemi*), la zamarrilla del cabo (*Teucrium charidemi*) y el azafrán del Cabo (*Androcymbium europaeum*).

Dentro del Parque encontramos las Salinas de Cabo de Gata, que siguen estando en funcionamiento, y que albergan una importante comunidad de aves, destacando como emblemático el flamenco rosa (*Phoenicopterus ruber*), entre otras muchas, además de un entorno de carrizales, dunas y estepas con plantas y animales muy singulares adaptados a ellos.



En cuanto a su zona costera tenemos que destacar sus preciosas dunas, alguna de ellas móviles, sus pequeñas calas vírgenes y sus impresionantes acantilados. Ya dentro de la zona marítima destacar la increíble limpieza de las aguas motivada sin duda por la presencia de los bosques submarinos de esa gran fanerógama marina como es la *Posidonia oceanica*.

Desde el Albergue descendemos entre dunas y agaves, nos desviamos ligeramente del sendero para acercarnos al centro de información e interpretación del Parque Natural, Fernando Alonso del Grupo J126 nos atiende y posteriormente quedamos para por la tarde realizar una ruta combinada por el parque, continuamos el recorrido hasta llegar a la playa donde el sendero muere con la unión del GR 92 E 10, nos acercamos por él hasta las salinas y el faro, la vistas son extraordinarias al igual que el arrecife de las sirenas, nos quedamos en este lugar esperando la salida de La Luna, recordando aquellos lugares por los que hemos pasado.

SENDERO ALMERÍA GR 140

GR 140 –

COMO LLEGAR

Alsina Graells Granada 958 185 480
Alsina Graells Almería 950 235 168
Autocares Maestra Granada 958153 636
Estación de autobuses de Granada 958 185 010
Estación de Autobuses de Almería 950 262 098
RENFE 902 240 202
Aeropuerto de Almería 950 213 700

COMER Y DORMIR

Red de Alojamientos Rurales de Andalucía 954 211 266 / 902 442 233

BAYÁRCAL

Ayuntamiento 950 512 848
Restaurante Nuño 950 512 846
Restaurante Hostal Rural “Posada de los Arrieros” 950 524 001 / 952 472 427
Albergue- Restaurante “ Puerto de la Ragua” 958 345 52

LAUJAR

Ayuntamiento 950 513 103
Camping Cortijo “La Molineta” 950 514 315
Hotel Almirez 950 513 514
Villa Turística de Laujar 950 513 027
Mesón “La Fabriquilla” 950 513 510

CANJAYAR

Ayuntamiento 950 510 083
Pensión “El Canario”
Hotel Restaurante “la Piscina”
Restaurante “La Tahá” 950 510 177

INSTINCIÓN

Hotel- Restaurante “La Kabila” 950 601 802

TABERNAS

Ayuntamiento 950 365 002
Restaurante- Almazara- Museo “Los Albardinales” 950 611 707
Hospedería del Desierto 950 525 621
Hostal- Restaurante Calatrava 950 525 308

NIJAR

Ayuntamiento 950 360 350
Pensión Asensio 950 360 365
ASEMPARNA (Central de Información y Reservas) 950 380 299
Hostal Mesón “El 21” 950 208 080

SENDERO ALMERÍA GR 140

CABO DE GATA

Ayunt. Almería 950 210 000
Pensión Hostal "Las Dunas" 950 370 072
Camping Cabo de Gata 950 160 442 / 950 160 443

CENTRO OFICIALES

Delegación de Turismo y Deporte J. A. 950 004 000
Patronato Provincial de Turismo de Almería 950 621 117
Consortio Estación Recreativa "Puerto de la Ragua" 958 760 007
Oficina del Parque Nacional de Sierra Nevada 958 026 300
Oficina del Parque Natural de Sierra Nevada. Centro de Visitantes de Laujar 950 513 548
Iniciativas Líder Alpujarra 950 514 161
Asociación PRODER Filabres- Alhamilla 950 365 031
Centro de Visitantes del Parque Natural Cabo de Gata- Níjar 950 160 435
Federación Andaluza de Montaña 958 291 340

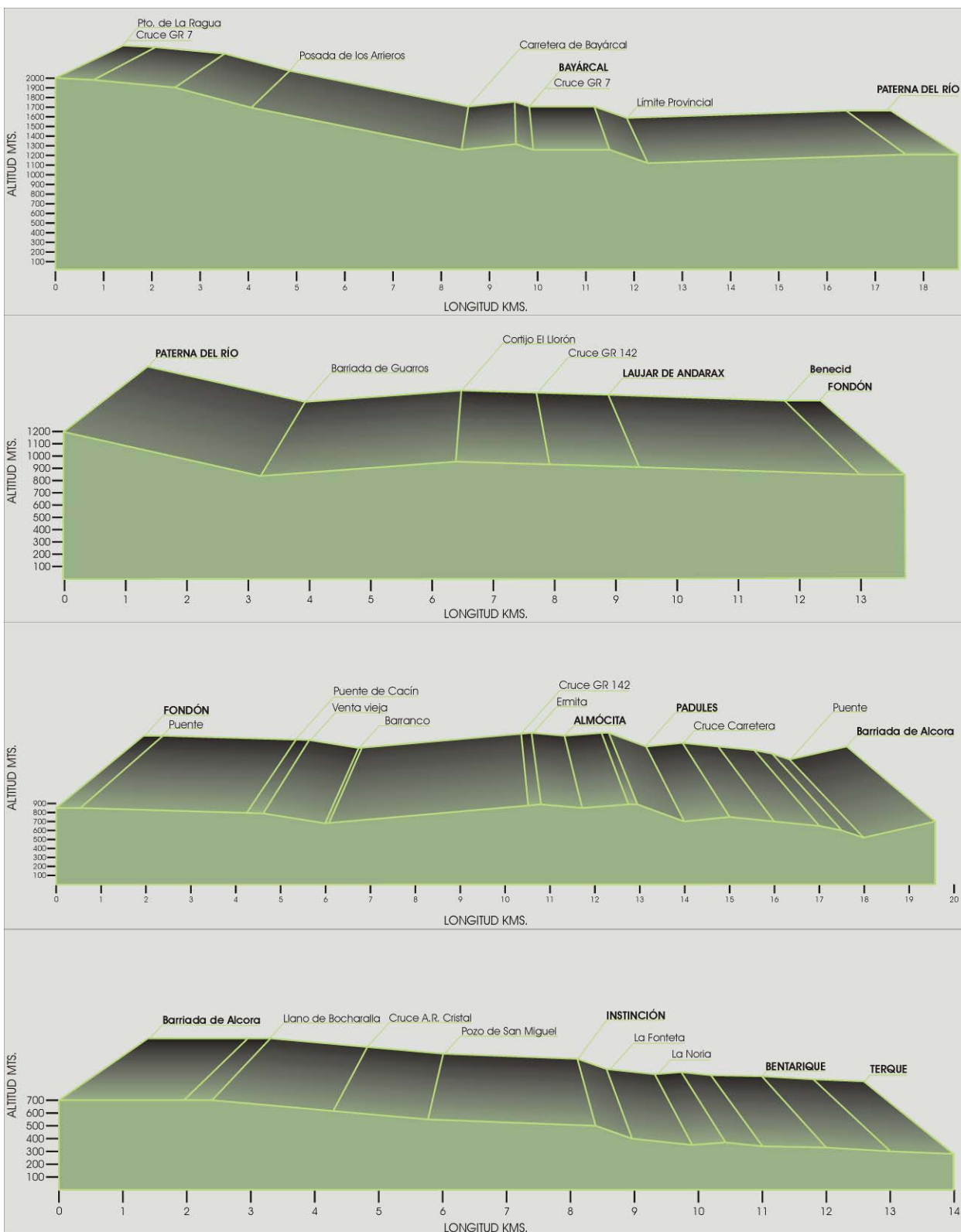
EMPRESAS DE TURISMO ACTIVO

Aventura Polar en el Sur (Bayárcal) 950 524 001
Al- Mihras S.C.A. (Laujar) 950 514 149
Almería Bike Tours (Sierra de Gádor, Almería y provincia) 950 277 028
Grupo J.126 (Parque Natural Cabo de Gata- Níjar) 950 160 435
Natur- Sport (Sierra de los Filabres, Sierra de Alhamilla y Desierto de Tabernas)
950 364 481
Prodesur 669423035

OTROS

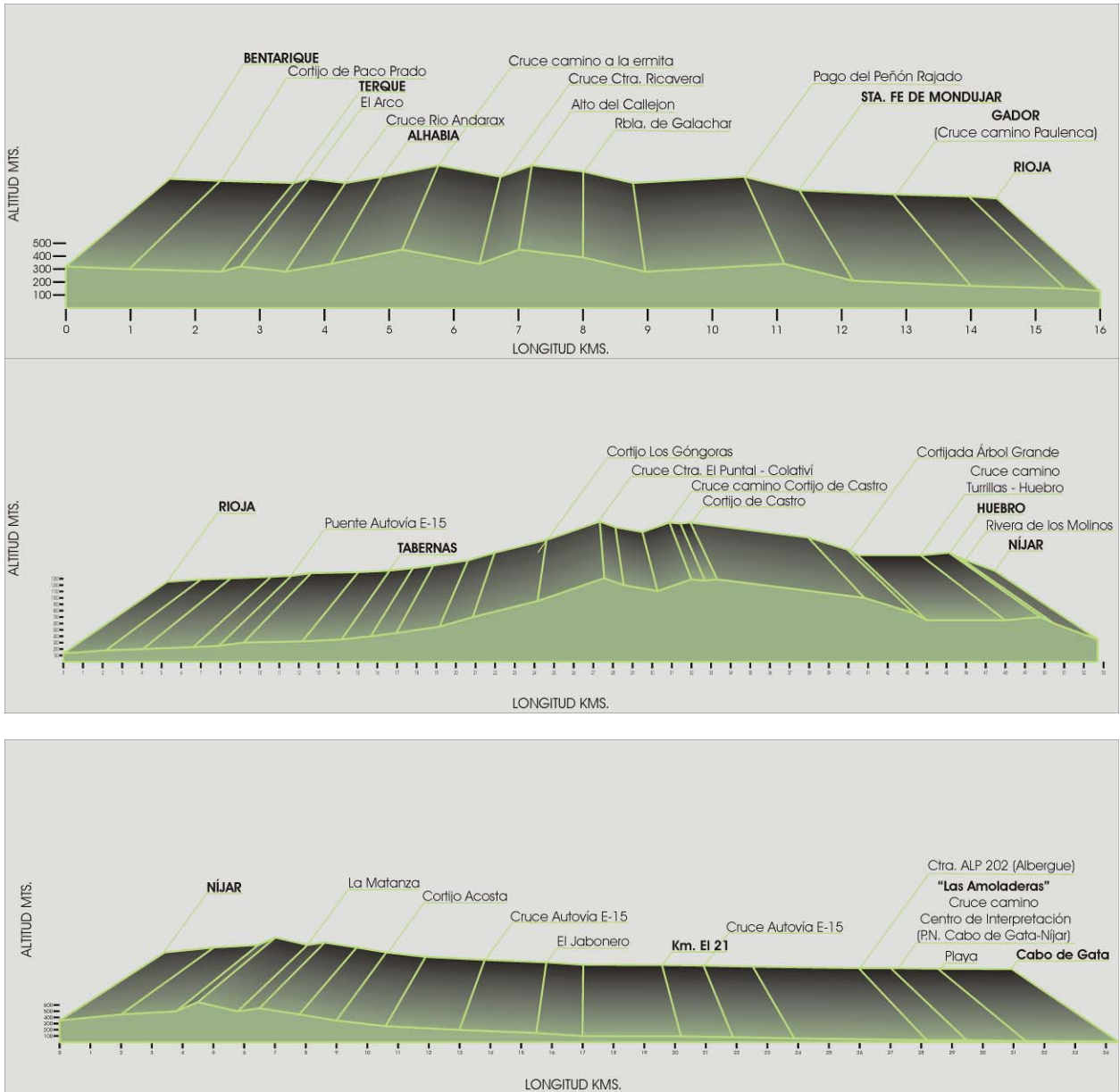
Gran Parque Temático del Desierto de Tabernas. 950 365 236
Minihollywood y Reserva de Animales(safari)

SENDERO ALMERÍA GR 140



AUTOR: JOAQUÍN HERNÁNDEZ ZAPATA (TÉCNICO EN SENDEROS F.E.D.M.E.)

SENDERO ALMERÍA GR 140



FEDERACIÓN ANDALUZA DE MONTAÑISMO

AUTOR: JOAQUÍN HERNÁNDEZ ZAPATA (TÉCNICO EN SENDEROS F.E.D.M.E.)