

Saltemos de San José hacia el molino de los Genoveses desde el que tenemos unas vistas del Morón de los Genoveses y tomaremos un pequeño sendero para pasar por la zona de aparcamiento viendo el eucalipto blanco (*Eucalyptus globulus*), el salao (*Atriplex* sp.), las plantas (*Agave* sp.), tarays (*Tamarix boveana*), heneken, salinas (*Salvia gentioides*), palmos (*Chamaecyparis humilis*), cambón (*Lycium intricatum*), barrón (*Ammophila arenaria*), butátega (*Thymelaea hirsuta*) y un muy largo etc., así como la estructura dunar de las arenas y el papel de la vegetación en su fijación. Nos dirigiremos hacia el Sureste, por senderillos para llegar a la línea de playa y dirigiremos hacia el Morón de los Genoveses. Por el camino podremos observar materiales volcánicos, basaltos y andesitas, y el curioso esculpido que la abrasión marina produce en los mismos y en las areniscas, veremos Cala Amarilla y Cala Grande. Saltemos de nuevo a la pista que nos lleva hacia Monsul, dejando la entrada a la playa del Barrón a nuestra izquierda. Veremos la inmensa duna del Monsul y unas construcciones para almacenar agua hechas con materiales autóctonos.



RECORRIDO LINEAL
DISTANCIA 16 KM
DIFICULTAD BAJA.
DURACIÓN APROXIMADA UNAS 8 HORAS
 (incluidos desplazamientos y paradas)

SAN JOSÉ-SALINAS DE CABO DE GATA
 Tramo:

SENDERO GR 92 (E 10)

SENDEROS DE GRAN RECORRIDO

Tramo: San José - Las Salinas (Cabo de Gata)


**GR 92
 E 10**



DIPUTACIÓN DE ALMERÍA
 Departamento de Deporte

OBSERVACIONES: Debemos ir provistos de agua, ropa y calzado adecuado, cámara fotográfica, prismáticos y lo que cada cual estime oportuno.

Diseño y maquetación: Francisco J. Iribarne
 Texto y Fotografía: Domingo Cañadas



garceta), la avoceta (*Recurvirostra avosetta*), la cigüeñuela (*Himantopus himantopus*), el archibuteo (*Tinga totanus*), las gaviotas (*Larus* spp.), el charrán (*Sterna sandvicensis*), los zampullines (*Podiceps nigricollis*), el ánade real (*Anas platyrhynchos*) y muchísimas más especies, así como distribuir de la vegetación halófila que la circunda en la que abundan las salicornias, el limonum y las sosas principalmente, dando por concluida la actividad.

Volvemos a la pista para continuar por ella hasta el acceso peatonal desde el que veremos los accesos a Cala Carbon. Seguiremos ahora esta pista que que circunda los acantilados y calas de esta parte emblemática del Parque Natural, pasando por el cerro de la Vela Blanca desde el que veremos un majestuosos paisaje, poco después está la Arreife del dedo y algo después Cala Raja. Continuaremos hacia la zona del Faro de Cabo de Gata viendo el Arreife de Las Sirenas, cerca se encuentra el Aula del Mar del Corralet. Continuaremos ahora por la carretera asfaltada desde la que tenemos una vista de las Salinas de de Monteleja hasta el observatorio de aves de Las Salinas desde donde, con ayuda de los prismáticos, podremos realizar un extenso reconocimiento de todas las aves que pueblan estos lugares tan singulares y que van a depender de la época en la se realice la actividad ya que tenemos aves sedentarias, estivales, de paso, invernales y constantes, como el flamenco rosa (*Phoenicopterus ruber*), la garceta común (*Egretta*



RECOMENDACIONES PARA TU ESTANCIA EN LA NATURALEZA

- No abandones ni entierres la basura. Llévatela a donde haya servicio de recogida.
- No enciendas nunca fuego. Llévate la comida preparada.
- Cierra los portones, verjas, trancas, puertas de cabaña, etc., que te encuentres por el camino, para impedir que entre o salga el ganado u otros animales.
- Respetar los caminos. Los atajos sólo sirven para deteriorar el suelo, haciendo desaparecer el sendero original.
- Los vehículos de motor son para desplazarse en carretera. No circules con ellos por pistas. No rompas con el ruido la paz del campo.
- Los perros, por norma, deben ir atados para que ni asusten ni molesten al ganado o animales libres.
- Respetar y cuidar las fuentes, ríos y otros cursos de agua. No viertas en ellos jabones, detergentes, productos contaminantes ni residuos.
- No arranques nunca flores ni ramas, así todos disfrutaremos de ellas.
- No acampes por libre. Respetar y utilizar los lugares de acampada.
- Recuerda. Las señales te guían en el camino, cuídalas.



DIPUTACIÓN DE ALMERÍA
 Departamento de Deporte



Ayuntamiento de Almería



Ayuntamiento de Níjar



FEDERACIÓN ANDALUZA DE MONTAÑA



SENDERO GR 92 (E 10)

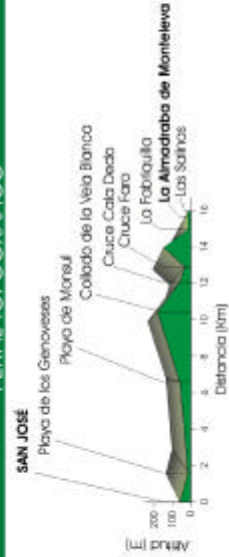
Tramo:
San José - Las Salinas (Cabo de Gata)











SEÑALIZACIÓN DE LOS SENDEROS

-  CONTINUIDAD GR
-  CAMBIO BRUSCO DE DIRECCIÓN
-  CAMBIO DE DIRECCIÓN
-  DIRECCIÓN EQUIVOCADA
-  CONTINUIDAD PR
-  CONTINUIDAD SL
-  COINCIDENCIA GR - PR
-  COINCIDENCIA GR - PR - SL
-  SENDERO INTERNACIONAL

PERFIL TOPOGRÁFICO



ALTIMETRÍA

-  De 350 a 400 m.
-  De 300 a 350 m.
-  De 250 a 300 m.
-  De 200 a 250 m.
-  De 150 a 200 m.
-  De 100 a 150 m.
-  De 50 a 100 m.
-  De 0 a 50 m.