



GR 248

## Gran Senda del Guadalhorce

ZONA SUR . Etapa 2. Álora - Pizarra

Términos municipales de: Álora y Pizarra.



  
diputación de Málaga







### Nuevos datos del sendero

Distancia total (en metros) <b>7.504 m</b>		Tiempo de marcha estimado <b>1 h 50 min</b>	
Tramos de asfalto o cemento (en metros) <b>1.766 m</b> (camino asfaltado y 580 m arcén carretera)	% del total <b>23,5 %</b>	Tipo de firme (rocoso, pedregoso, arenoso, etc) Tierra, arenoso y asfalto	
Tramos de pista o camino forestal o rambla (en metros) <b>2.990 m</b>	% del total <b>40 %</b>	Desnivel neto <b>101 m</b>	
Tramos de Senda (en metros) <b>2.748 m</b>	% del total <b>36,6 %</b>	Desnivel acumulado de ascenso <b>61 m</b>	
Tramos de Vía pecuaria (en metros) <b>98 m</b>	% del total <b>1,3 %</b>	Desnivel acumulado de descenso <b>40 m</b>	

Titularidad de los terrenos por los que discurre el sendero Titularidad municipal. Consejería de Medio Ambiente y Ordenación del Territorio.	En caso de terreno privado indicar número de propietarios y distancias (metros).
--	--

### Dificultad. Valoración según método MIDE

	<b>MEDIO.</b> Severidad del medio natural	1		<b>DESPLAZAMIENTO.</b> Dificultad en el desplazamiento	2
	<b>ITINERARIO.</b> Orientación en el itinerario	2		<b>ESFUERZO.</b> Cantidad de esfuerzo necesario	2

Tipo de accesibilidad A pie. Ciclable en un 78 % del recorrido.
--

C-11. Cartografía Mapas topográficos del Instituto Cartográfico de Andalucía BCA (1:10.000): 1052(21), 1052 (22) Proyección y Datum utilizado: UTM 30S ETRS89
---

C-12. Acceso al Sendero Desde Álora en coche tomando la carretera A-7077 hasta la Barriada del Puente. A pie desde la Plaza de la Despedía o Plaza Baja, tomando calle Toro y luego Camino de la Estación. Desde Málaga tomando la A-357 y desviándonos luego por la A-343.
---

C-13. Lugares de paso (en orden al sentido de marcha)				
Nº	Punto de interés	Ref. UTM/altura	Distancias parciales	Tiempos parciales
1	Inicio de la etapa. Fábrica de las Esencias	x: 348503 y: 4075979 z: 90	0	0
2	Sendero roto.	x: 348110 y: 4075777 z: 83	Km. (desde el inicio) 0,6 km	Tiempo (desde el inicio) 10 min
3	Vado arroyo del Espartal.	x: 348533 y: 4074956 z: 90	Km. (desde punto 2) 1,3 km	Tiempo (desde punto 2) 15 min
4	Paso bajo carretera A-7077.	x: 348526 y: 4074747 z: 98	Km. (desde punto 3) 0,2 km	Tiempo (desde punto 3) 5 min
5	Arroyo de Corrales	x: 347815 y: 4073188 z: 93	Km. (desde punto 4) 2,3 km	Tiempo (desde punto 4) 25 min
6	Barriada Hipólito	x: 347241 y: 4072056 z: 77	Km. (desde punto 5) 1,8 km	Tiempo (desde punto 5) 25 min
7	Salida de arcén. Camino del canal.	x: 347378 y: 4071553 z: 91	Km. (desde punto 6) 0,5 km	Tiempo (desde punto 6) 10 min
8	Carretera A-343	x: 347352 y: 4071016 z: 86	Km. (desde punto 8) 0,6 km	Tiempo (desde punto 7) 15 min
9	Fin de etapa. Pizarra	x: 347448 y: 4070875 z: 98	Km. (desde punto 9) 0,2 km	Tiempo (desde punto 8) 5 min
Totales			Distancia total a la llegada: 7,5 km	Tiempo total a la llegada: 1 h 50 min

**C-14. Senderos que enlacen**

PR-A 118 desde el punto E2018 hasta el final de la etapa.

**Perfil de alturas**

