

FICHA DE SENDERO

IDENTIFICACIÓN Y UBICACIÓN

DENOMINACIÓN: I Ruta de las norias del Río Genil en Benamejé.
MUNICIPIO/S: Benamejé
COMARCA: Subbética
ORIGEN: Camping de los Caños.
DESTINO: Camping de los Caños.
ITINERARIO: PR-A 160. SENDERO DEL CAMPING Y Paisajes con Historia: Ruta de las norias del Río Genil. Es circular.
COMO LLEGAR: Desde Córdoba a Benamejé por la autovía A-45 a Antequera y la N-331. Desde Granada, Málaga y Sevilla por la A-92 y la autovía A-45 de Antequera a Córdoba y luego por la N-331 hasta Benamejé.

DATOS DESCRIPTIVOS

TRAZADO: CIRCULAR
LONGITUD DE IDA: 5,3 kms.
TIEMPO ESTIMADO IDA: 2 Horas y 30 minutos (con paradas)
GRADO DE DIFICULTAD: Medio
COORDENADAS INICIO: 30S x=364064 y=4124777
COORDENADA FINAL: 30S x=364064 y=4124777
ALTITUD PUNTOS DE INICIO: 380 m.
ALTITUD PUNTO FINAL: 380 m.
DESNIVEL MÁXIMO: 103 metros
DESNIVEL ACUMULADO DE ASCENSO: 141metros
DESNIVEL ACUMULADO DE DESCENSO: 141metros
TIPO DE CAMINO (asfalto, pista, camino, vereda): 30 % vereda, 15 % camino, 55 % asfalto.
PASOS DE RIOS/ARROYOS: Sí. No existe pasarela, por lo que su paso es problemático con mucho agua.
SOMBRA (abundante/frecuente/escasa/nula): Frecuente un 40 % de la ruta y escasa en un 60 % del itinerario.
PUNTOS DE AGUA: Sí, hay una fuente Los Caños al inicio de la ruta.

RECURSOS DE INTERÉS

FLORA: Pinar de repoblación, olivares, huertas, frutales y bosque de ribera del río Genil y el arroyo Gresante.
AVIFAUNA: Aves acuáticas y rapaces como el cernícalo vulgar y primilla y golondrinas
INTERÉS GEOLÓGICO: Canteras de yeso y la formación del valle tan cerrado del río Genil a su paso por el término de Benamejé.
INTERÉS ARQUEOLÓGICO Y MONUMENTAL: El puente renacentista de Hernán Ruiz (siglo XVI), el castillo árabe de Gómez Arias y las norias de origen árabe de la Huerta de las Cruces, de la Isla de San Miguel y del Campo del Castillo. Estas componen un singular grupo de ingenios hidráulicos para el aprovechamiento de las aguas del río Genil y son el motivo principal de esta ruta.
INTERÉS PAISAJÍSTICO: Meandros formados por el cauce del Río Genil, Vistas panorámicas del Cerro del Hacho donde se ubica el castillo de Gómez Arias, puente de Hernán Ruiz y pueblo de Benamejé..
Otros datos de interés: Hay que destacar en el paisaje la vista de los dos viaductos monumentales que se han construido para salvar el cauce del Genil en el trazado de la autovía A-45 Córdoba-Málaga.





OTROS DATOS DEL SENDERO

RESTRICCIONES POR MOTIVOS AMBIENTALES: NO
SENDERO SEÑALIZADO: Sí
ACCESIBILIDAD: A Pie, bicicleta, caballo. (%). A pie todo el itinerario, no se puede hacer el itinerario completo en bici ni en caballo, porque no se puede cruzar el cauce del arroyo Gresante.
CARTOGRAFÍA: UTM-ED50. IGN 1:25.000. Mapas 1006-II y 1006-IV
APARCAMIENTO/ZONA DE ESTACIONAMIENTO: SI, junto al la piscina municipal de Benamejé y el Camping Los Caños de Benamejé.
TRANSPORTE PÚBLICO: Si en el pueblo de Benamejé, a un kilómetro del inicio de la ruta.
DISPONIBILIDAD DE TRACK: SI



El Método MIDE

El M.I.D.E. valora de 1 a 5 puntos (de menos a más) los siguientes aspectos de dificultad:

 MEDIO Severidad del Medio Natural	 ITINERARIO Orientación en el itinerario
 DESPLAZAMIENTO Dificultad en el Desplazamiento	 ESFUERZO Cantidad de esfuerzo necesario



Calculado según criterios M.I.D.E. para un excursionista medio, poco cargado.

13naturCOR

Programa de Actividad Física en la Naturaleza. Departamento de Deportes
Circuito Provincial Senderismo

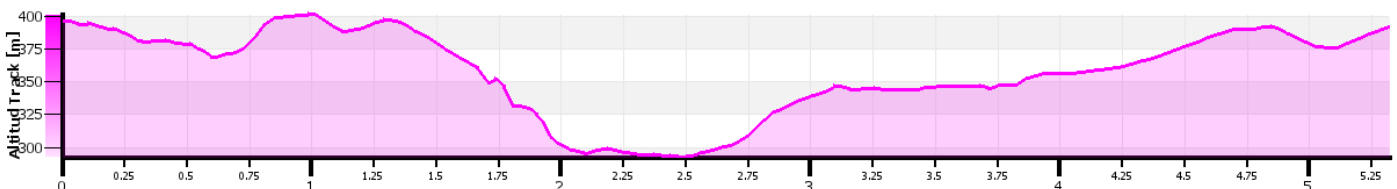
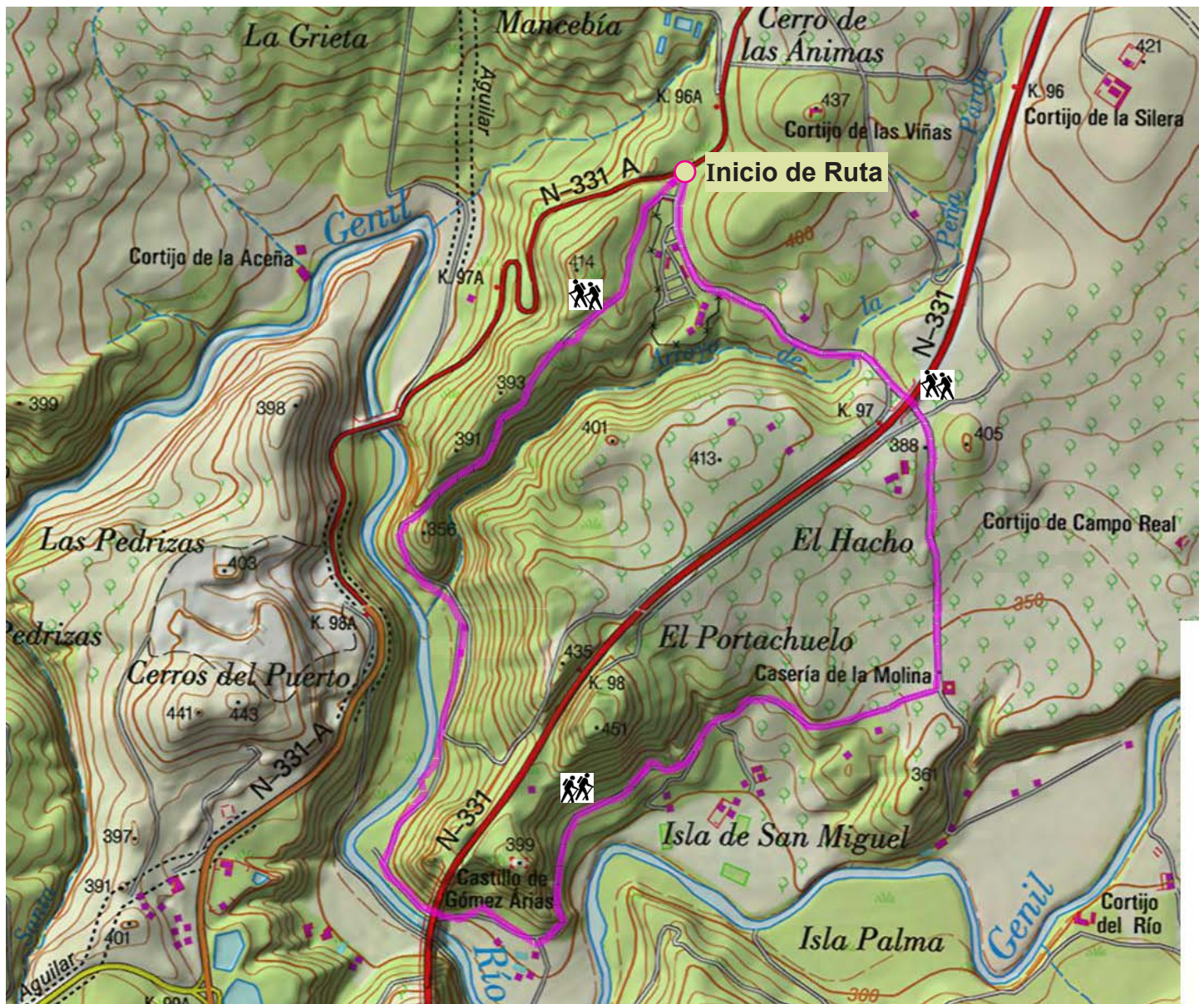


Diputación
de Córdoba



FEDERACIÓN ANDALUZA
DE MONTAÑISMO

MAPA DEL SENDERO



DESCRIPCIÓN:

El sendero comienza en la entrada del camping Los caños de Benamejé. El camino desciende por una vereda a la sombra de un pinar y con una bella panorámica. Pronto nos encontramos a la izquierda con una pequeña caída vertical, por lo que es necesario prestar atención, se trata de una covacha conocida como la cueva de la Peña Parda. Posteriormente un pasillo entre rocas, desde el cual podremos contemplar el puente renacentista de Hernán Ruiz (siglo XVI) y el sotobosque del Río Genil, nos llevará hasta el paso del arroyo Gresante. Pasaremos junto a las ruinas de un cortijo y a partir de ahora andaremos junto al río, de variada vegetación y donde anidan diferentes especies de aves acuáticas. Llegaremos al espectacular puente de la Autovía a Málaga y a los restos de una antigua noria. Comienza ahora un ascenso donde veremos lo que antaño fue los restos del Castillo musulmán de Gómez Arias, quedando en frente el torreón medieval, conocido por el yacimiento del Hacho. El sendero discurre ahora entre huertos y una cantera. Después de algunos cruces llegaremos a conectar con una carretera asfaltada y con el cortijo de la Molina. Giramos ahora a la izquierda y caminaremos por ella, entre olivos y pinos, hasta llegar de nuevo al Camping Los Caños de Benamejé.

Diseño FEDERACIÓN ANDALUZA DE MONTAÑISMO